



**PROGETTO STRATEGICO
FILIERA BOSCO-LEGNO-ENERGIA IN VALLE CAMONICA**

TAVOLE E PROSPETTI

Interventi selvicolturali e di miglioramento della viabilità forestale



**Comunità Montana
di Valle Camonica**

Comunità Montana di Valle Camonica - Piazza Tassara n. 3, 25043 Breno (BS)
Tel +39.0364.324011 - Fax +39.0364.22629 - C.F.-P.IVA 01766100984 www.cmvallecamonica.bs.it



TAVOLE E PROSPETTI

TAVOLE DELLE PARTICELLE FORESTALI SUDDIVISE PER P.A.F. E DELLE STRADE PROPOSTE A PROGETTO

C.F. BASSA VALLE CAMONICA

- 1-BVC – Artogne
- 2-BVC – Gianico
- 3a-BVC – Darfo Boario Terme
- 3b-BVC – Darfo Boario Terme
- 3c-BVC – Darfo Boario Terme
- 5a-BVC – Bienno
- 5b-BVC – Bienno
- 6-BVC – Prestine – Antichi Originari di Prestine
- 7-BVC – Cividate Camuno

C.F. PIZZO CAMINO

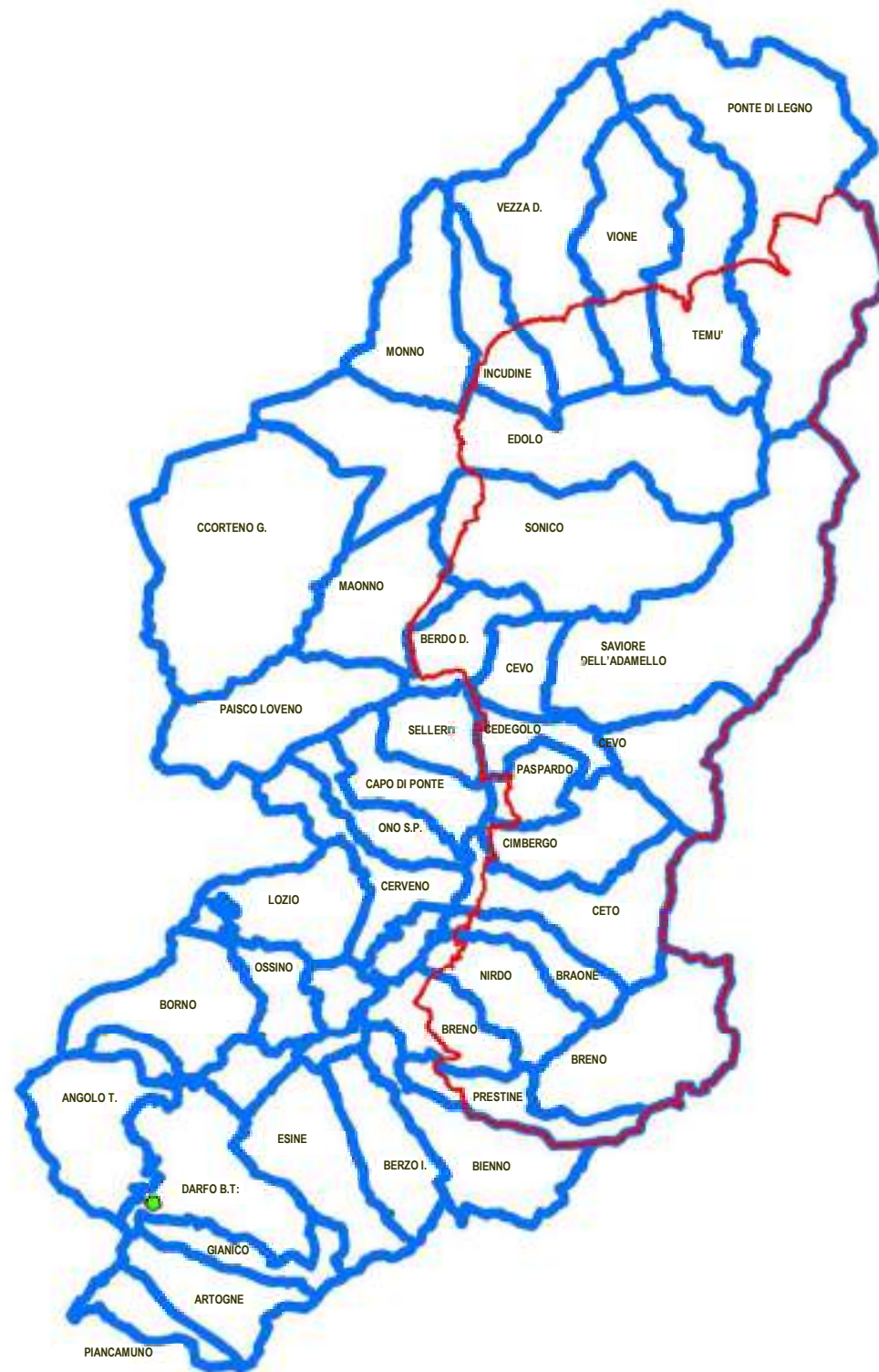
- 1a-PC – Angolo Terme
- 1b-PC – Angolo Terme
- 1c-PC – Angolo Terme – Frazionisti di Mazzunno
- 2a-PC – Piancogno
- 2b-PC – Piancogno
- 2c-PC – Piancogno
- 3a-PC – Borno
- 3b-PC – Borno
- 4a-PC – Ossimo
- 4b-PC – Ossimo
- 5-PC – Lozio
- 6-PC – Malegno

C.F. PIZZO BADILE

- 1a-PB – Breno
- 1b-PB – Breno
- 1c-PB – Società Astrio e Pescarzo
- 2-PC – Niardo
- 3-PC – Braone
- 4-PC – Ceto
- 5-PC – Cimbergo
- 6-PC – Paspardo
- 7-PC – Losine

C.F. VALLE ALLIONE

- 1a-VA – Cerveno-Ono S. Pietro
- 1b-VA – Cerveno
- 2a-VA – Capo di Ponte
- 2b-VA – Capo di Ponte
- 3a-VA – Sellero
- 3b-VA – Sellero
- 4a-VA – Paisco Loveno



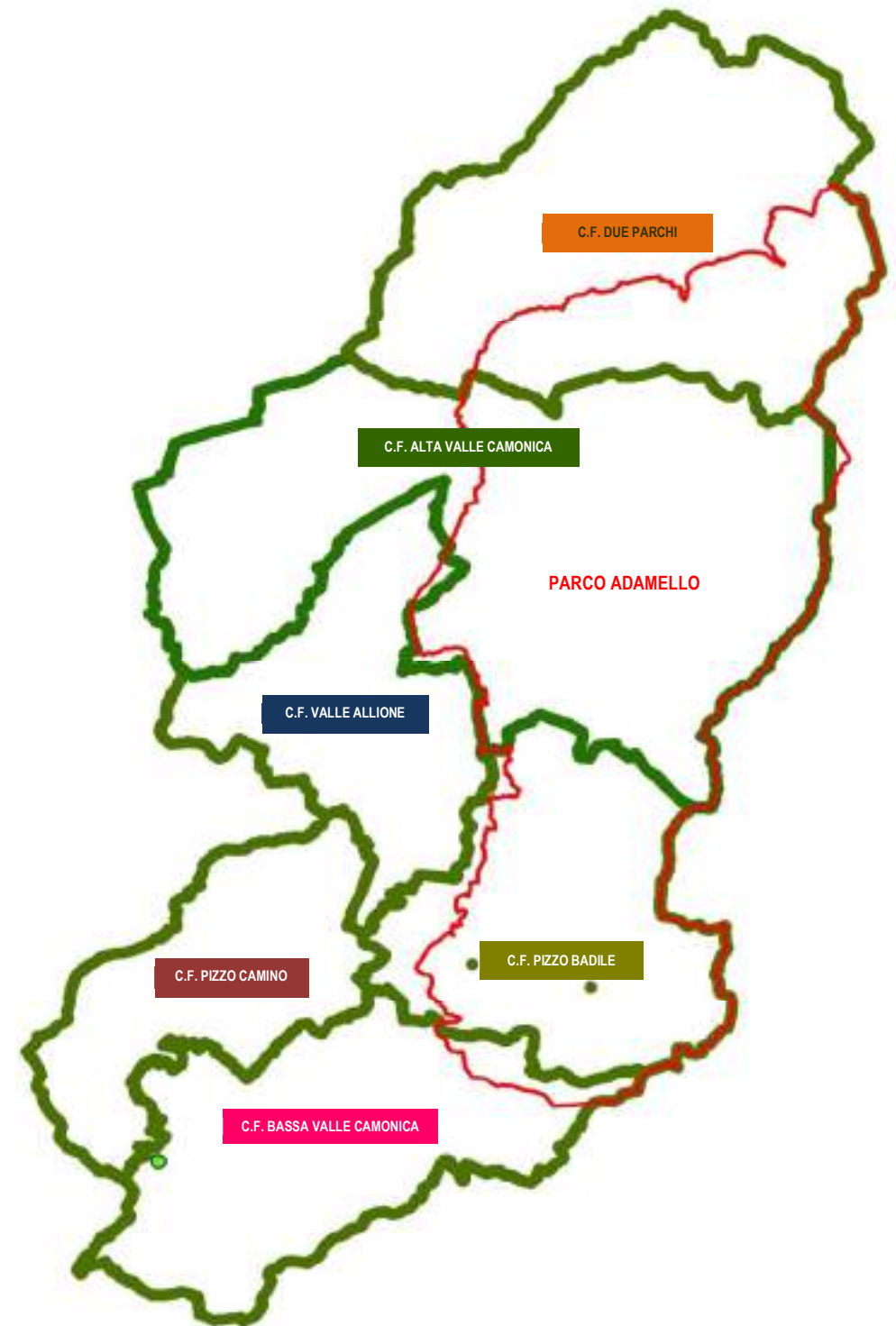
- 4b-VA – Paisco Loveno
- 4c-VA – Paisco Loveno
- 5a-VA – Malonno
- 5b-VA – Malonno
- 5c-VA – Malonno

C.F. ALTA VALLE CAMONICA

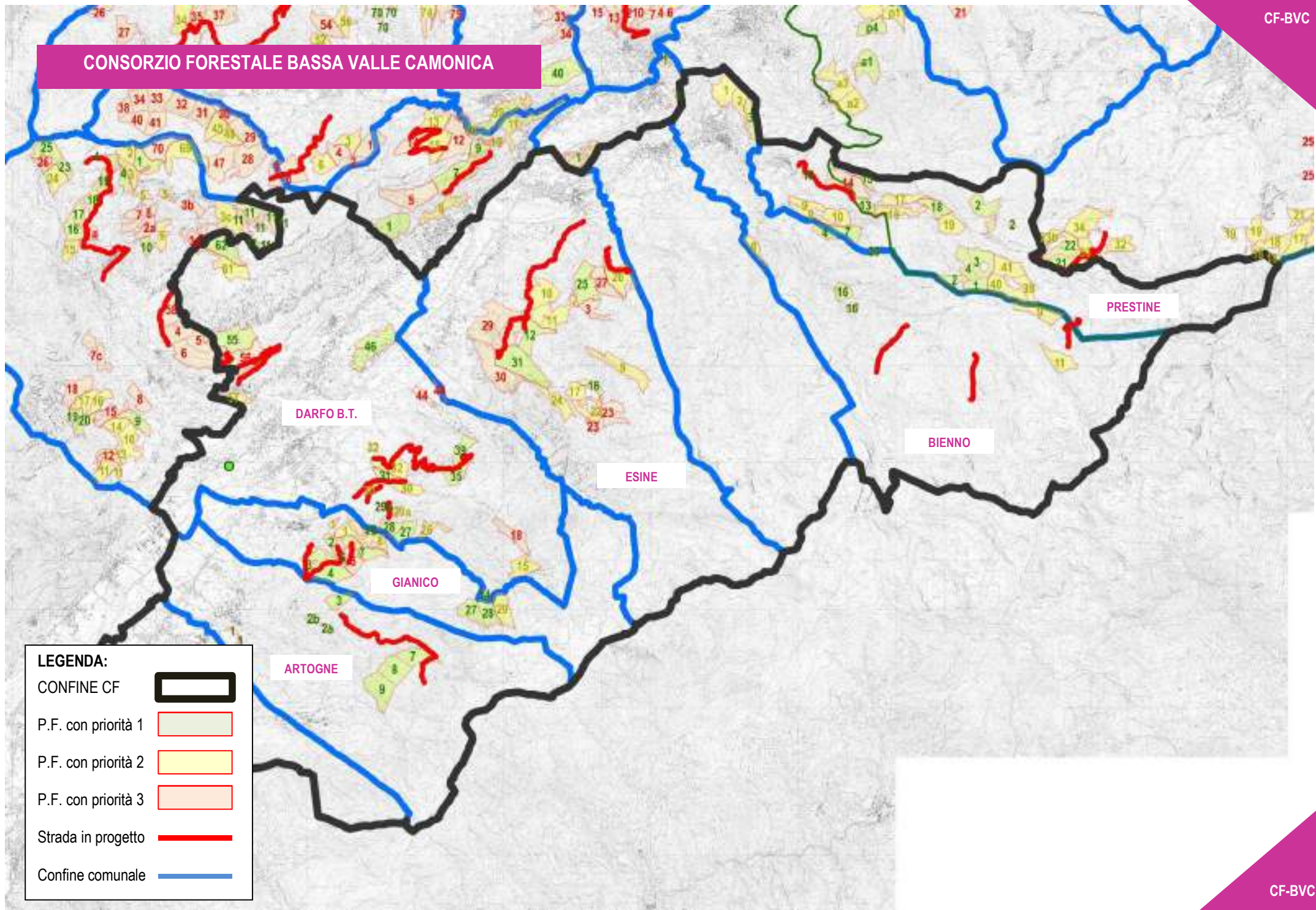
- 1-AVC – Cedegolo
- 2a-AVC – Cevo
- 2b-AVC – Cevo
- 3a-AVC – Saviore dell'Adamello
- 3b-AVC – Saviore dell'Adamello
- 4a-AVC – Berzo Demo
- 4b-AVC – Berzo Demo
- 5a-AVC – Sonico
- 5b-AVC – Sonico
- 5c-AVC – Sonico
- 6a-AVC – Edolo
- 6b-AVC – Edolo
- 6c-AVC – Edolo
- 6d-AVC – Edolo
- 6e-AVC – Edolo
- 7a-AVC – Corteno Golgi
- 7b-AVC – Corteno Golgi
- 7c-AVC – Corteno Golgi
- 7d-AVC – Corteno Golgi
- 7e-AVC – Corteno Golgi
- 7f-AVC – Corteno Golgi
- 7g-AVC – Corteno Golgi

C.F. DUE PARCHI

- 1a-DP – Monno
- 1b-DP – Monno
- 2a-DP – Incudine
- 2b-DP – Incudine
- 3a-DP – Vezza d'Oglio
- 3b-DP – Vezza d'Oglio
- 4a-DP – Vione
- 4b-DP – Vione
- 5a-DP – Temù
- 5b-DP – Temù
- 6a-DP – Ponte di Legno
- 6b-DP – Ponte di Legno
- 6c-DP – Ponte di Legno



CONSORZIO FORESTALE BASSA VALLE CAMONICA



ELENCO DELLE PARTICELLE FORESTALI CON PRIORITA' 1 del **CONSORZIO FORESTALE BASSA VALLE CAMONICA:**

C.F.	PIANO	PARCVS	N.	Localita	CL.CLT	CL.ATT	Tipo Forestale	Sup.	P/R/ha	D.P.	Sup. LINEE DI INTERVENTO					SUP. int.	VALORI DI INTERESSE				S.R.	URGENZA-EFFICACIA				C.F.
											1	2	3	4	5		P.A.	NAT.	Strade	Altro		I.S.	I.P.	I.E.	U.E.	
BVC	Antichi Originari di Prestine	SI	13	Cvslombero	Cvs	Cvs	C-s-m	6,03	0,00	ns	5					5	1	1		1	8	132,73%	5	4	9	BVC
BVC	Antichi Originari di Prestine	SI	1	Travagnol	F	PR	P-s-m	11,98	195,40	154%					10	10	1			1	12	100,18%	5	3	8	BVC
BVC	Antichi Originari di Prestine	SI	2	Travagnol	F	PR	P-s-m	9,95	376,40	80%					9	9	1			1	11	110,58%	5	3	8	BVC
BVC	Antichi Originari di Prestine	NO	7	Cvsta Novali	F	PR	A-Fx	16,11	169,90	124%	10					10	1	1		1	13	80,71%	4	4	8	BVC
BVC	Antichi Originari di Prestine	SI	15	Calvario	F	PR	P-sc-m	7,19	522,80	57%			7			7				1	8	111,26%	5	2	7	BVC
BVC	Antichi Originari di Prestine	SI	18	Stabellelo	F	PR	A-Fx	15,88	0,00	ns	10					10	1			1	12	75,56%	4	3	7	BVC
BVC	Artogne	NO	8	Valle di Bassinaletto	F	PR	P-F-s	25,95	337,00	67%	4			22		26	1	1		1	29	111,35%	5	5	10	BVC
BVC	Artogne	NO	9	Val Majone	F	PR	P-F-s	29,00	180,00	125%	10				19	29	1	1		1	32	110,34%	5	5	10	BVC
BVC	Artogne	NO	3	Aiole	Cvs	PR	F-sbm-C	11,49	0,00	ns	10					10	1	1		1	13	113,15%	5	4	9	BVC
BVC	Artogne	NO	2a		Cvs	PR	F-sbm-C	2,77	0,00	ns	2					2	1			1	4	144,40%	5	3	8	BVC
BVC	Artogne	NO	2b		Cvs	PR	F-sbm-C	3,64	0,00	ns	3					3	1			1	5	123,63%	5	3	8	BVC
BVC	Artogne	NO	1	Maserade	Cvs	PR	C-fr	3,05	0,00	ns		3				3	1				4	132,79%	5	2	7	BVC
BVC	Artogne	NO	7	Sotto PRato SeCvsndino	F	PR	P-F-s	19,50	167,00	135%				15		15	1			1	17	87,18%	4	3	7	BVC
BVC	Bienno	NO	3	Plagne di r Àde	F	PR	O-O-t	18,15	63,00	0%					15	15	1			1	17	93,66%	4	3	7	BVC
BVC	Bienno	NO	4	Stelegarda	Cvs	PR	Ca-Fx	9,74	89,00	0%	9					9	1				10	102,67%	5	2	7	BVC
BVC	Bienno	NO	16	Cvsrna del Pino	Cvs	PR	Ca-Fx	11,19	65,00	0%	11					11	1				12	108,94%	5	2	7	BVC
BVC	Bienno	NO	20	Fles-Stelegarda	F	PR	P-m	4,32	110,00	0%				4		4	1				5	115,74%	5	2	7	BVC
BVC	Cividate Camuno	NO	1	Barberino-Bardisone	Cvs	TR	O-O-t	28,33	0,00	ns	17				11	28	1	1		1	31	108,02%	5	5	10	BVC
BVC	Cividate Camuno	SI	2	Pian di Campo	F	PR	L-t	22,21	43,00	0%					20	20	1			1	22	99,04%	4	3	7	BVC
BVC	Darfo Boario Terme	NO	39	Valle Ceriale	F	PR	P-F-s	17,35	189,00	149%				17		17	1	1		1	20	117,27%	5	4	9	BVC
BVC	Darfo Boario Terme	NO	28	Frere	Cvs	PR	C-s-mx	10,32	0,00	ns	5					5	1	1		1	8	77,49%	4	4	8	BVC
BVC	Darfo Boario Terme	NO	35	Piazza Montecchio	F	PR	P-F-s	14,01	120,00	235%				10		10	1	1		1	13	92,76%	4	4	8	BVC
BVC	Darfo Boario Terme	NO	46	MontiCvslo	Cvs	TR	C-s-x	37,88	0,00	ns				37		37		1		1	39	104,23%	5	3	8	BVC
BVC	Darfo Boario Terme	NO	14	Cunei	F	PR	Aa-s-t	4,29	556,30	58%				4		4	1				5	123,25%	5	2	7	BVC
BVC	Darfo Boario Terme	NO	27	Dosso Sella	Cvs	PR	C-s-mx	14,41	0,00	ns	5					5	1	1		1	8	55,51%	3	4	7	BVC
BVC	Darfo Boario Terme	NO	31	Vaghetto	Cvs	PR	C-s-m	9,21	0,00	ns	9					9			1		10	108,59%	5	2	7	BVC
BVC	Darfo Boario Terme	NO	55	Busnel-PRat de Sura	Cvs	PR	O-O-t	35,50	0,00	ns	5					5	1	1	1	1	9	25,35%	2	5	7	BVC
BVC	Darfo Boario Terme	NO	62	S.Giovanni	F	PR	P-F-c	23,50	233,20	121%				15		15	1	1		1	18	76,59%	3	4	7	BVC
BVC	Darfo Boario Terme	NO	29b	Mortaro	Cvs	PR	Qp-s-x	1,15	0,00	ns	1					1			1		2	173,57%	5	2	7	BVC
BVC	Esine	NO	12	Guillo	F	PR	P-m	19,30	170,00	165%	10		10			20	1				21	108,81%	5	3	8	BVC
BVC	Esine	NO	16	Ligone superiore	F	PR	P-m	7,50	217,00	120%				7		7	1		1		9	120,00%	5	3	8	BVC
BVC	Esine	NO	25	ParniCvslo	Cvs	PR	C-Fx	30,20	76,00	237%	20					20	1	1		1	23	76,16%	4	4	8	BVC
BVC	Esine	NO	31	Selz	F	PR	P-m	46,20	20,00	1400%	12		3			15	1		1	1	18	38,96%	2	5	7	BVC
BVC	Gianico	NO	2	Solivelli	Cvs	PR	C	6,31	0,00	ns	6					6			1		7	115,87%	5	2	7	BVC
BVC	Gianico	NO	3	Piana Lovera	Cvs	PR	C	18,70	0,00	ns	18					18			1		19	101,60%	5	2	7	BVC
BVC	Gianico	NO	4	Aole Smerzone	Cvs	PR	C-F-m	24,60	0,00	ns	24					24			1		25	101,63%	5	2	7	BVC
BVC	Gianico	NO	5	Val Vedetta	Cvs	PR	C	8,22	0,00	ns	8					8			1		9	111,92%	5	2	7	BVC
BVC	Gianico	NO	7	Merone-Fontanino	Cvs	PR	F-sbm-s	19,11	0,00	ns	15					15	1		1		17	88,96%	4	3	7	BVC
BVC	Gianico	NO	27		F	PR	Aa-s-t	17,70	275,00	109%				17		17	1				18	101,69%	5	2	7	BVC
BVC	Gianico	NO	28	Smerza del Rizzol	F	PR	Aa-s-te	16,34	151,00	199%				16		16	1				17	104,04%	5	2	7	BVC
BVC	Prestine	NO	16	Valliselle	F	PR	P-st	3,00	227,70	0%			3			3	1	1		1	6	199,80%	5	4	9	BVC
BVC	Prestine	SI	3	Fontaneto	F	PR	Aa-m	18,79	461,50	76%			10	5		15	1	1		1	18	95,81%	4	4	8	BVC
BVC	Prestine	SI	4	Gras de le pùte	F	PR	Aa-m	18,92	515,20	68%			10	5		15	1	1		1	18	95,13%	4	4	8	BVC

TAVOLA: 1-BVC
Comune: Artogne
Piano d'assetamento: Artogne
Consorzio Forestale: Bassa Valle Camonica

ROGNO

GIANICO

ART-01-BVC

PIANCAMUNO

ARTOGNE

LEGENDA:

- P.F. priorità 0
- P.F. priorità 1
- P.F. priorità 2
- P.F. priorità 3
- Strada in progetto
- Confine comunale
- Confine Parco A.
- Via Valeriana
- Via Carolingia

Scala grafica

COD. STRADA

TAVOLA: 2-BVC

Comune: **Gianico**










Piano d'assetamento: **Gianico**

Consorzio Forestale: **Bassa Valle Camonica**

DAR-01-BVC

COD. STRADA

LEGENDA:

- P.F. priorità 0 
- P.F. priorità 1 
- P.F. priorità 2 
- P.F. priorità 3 
- Strada in progetto 
- Confine comunale 
- Confine Parco A. 
- Via Valeriana 
- Via Carolingia 
- Scala grafica

GIA-01-BVC

GIA-02-BVC

DARFO B.T.Est

GIANICO

ART-01-BVC

ARTOGNE

LEGENDA:

- P.F. priorità 0
- P.F. priorità 1
- P.F. priorità 2
- P.F. priorità 3
- Strada in progetto
- Confine comunale
- Confine Parco A.
- Via Valeriana
- Via Carolingia

Scala grafica

COD. STRADA

TAVOLA: 3a-BVC
Comune: Darfo Boario
Piano d'assetamento: Darfo Boario
Consorzio Forestale: Bassa Valle Camonica

DAR-04-BVC

DAR-03-BVC

DAR-02-BVC

DAR-01-BVC

DARFO B.T.Est

GIA-01-BVC

GIA-02-BVC

GIANICO

TAVOLA: 3b-BVC
Comune: Darfo Boario
Piano d'assetamento: Darfo Boario
Consorzio Forestale: Bassa Valle Camonica

COD. STRADA

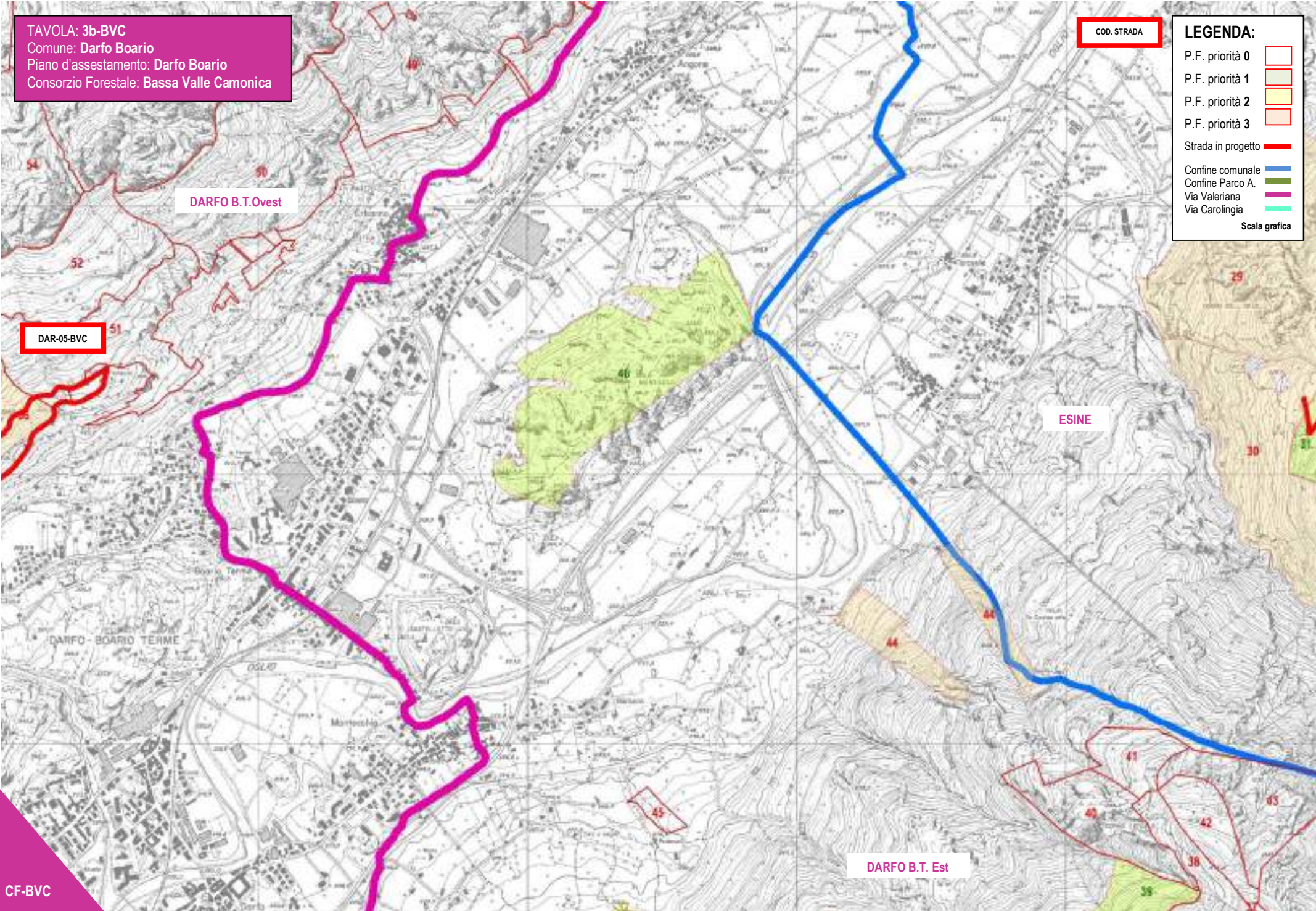
- LEGENDA:**
- P.F. priorità 0
 - P.F. priorità 1
 - P.F. priorità 2
 - P.F. priorità 3
 - Strada in progetto
 - Confine comunale
 - Confine Parco A.
 - Via Valeriana
 - Via Carolingia
- Scala grafica

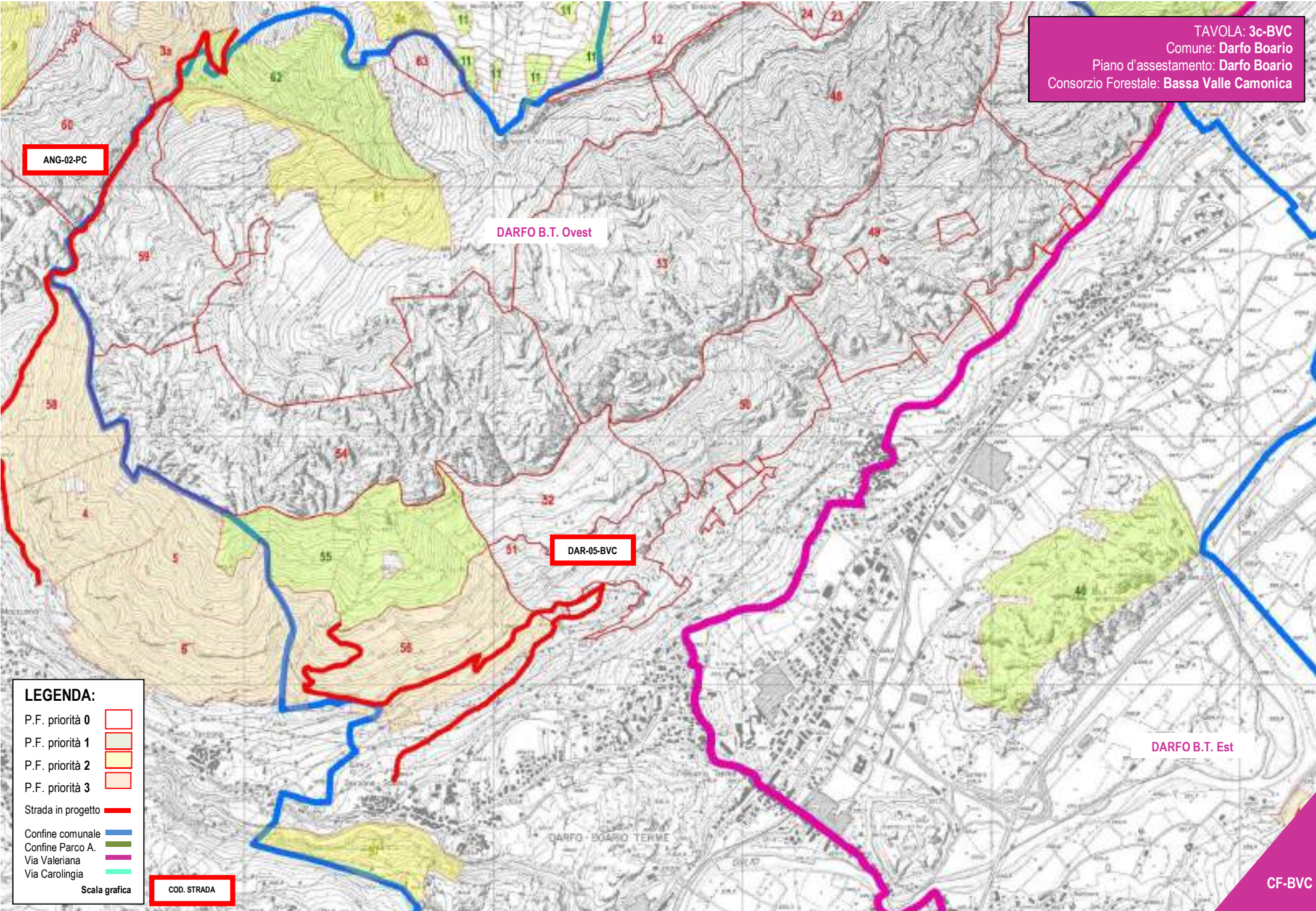
DARFO B.T.Ovest

DAR-05-BVC

ESINE

DARFO B.T. Est





ANG-02-PC

DARFO B.T. Ovest

DAR-05-BVC

DARFO B.T. Est

LEGENDA:

- P.F. priorità 0
- P.F. priorità 1
- P.F. priorità 2
- P.F. priorità 3
- Strada in progetto
- Confine comunale
- Confine Parco A.
- Via Valeriana
- Via Carolingia

Scala grafica

COD. STRADA

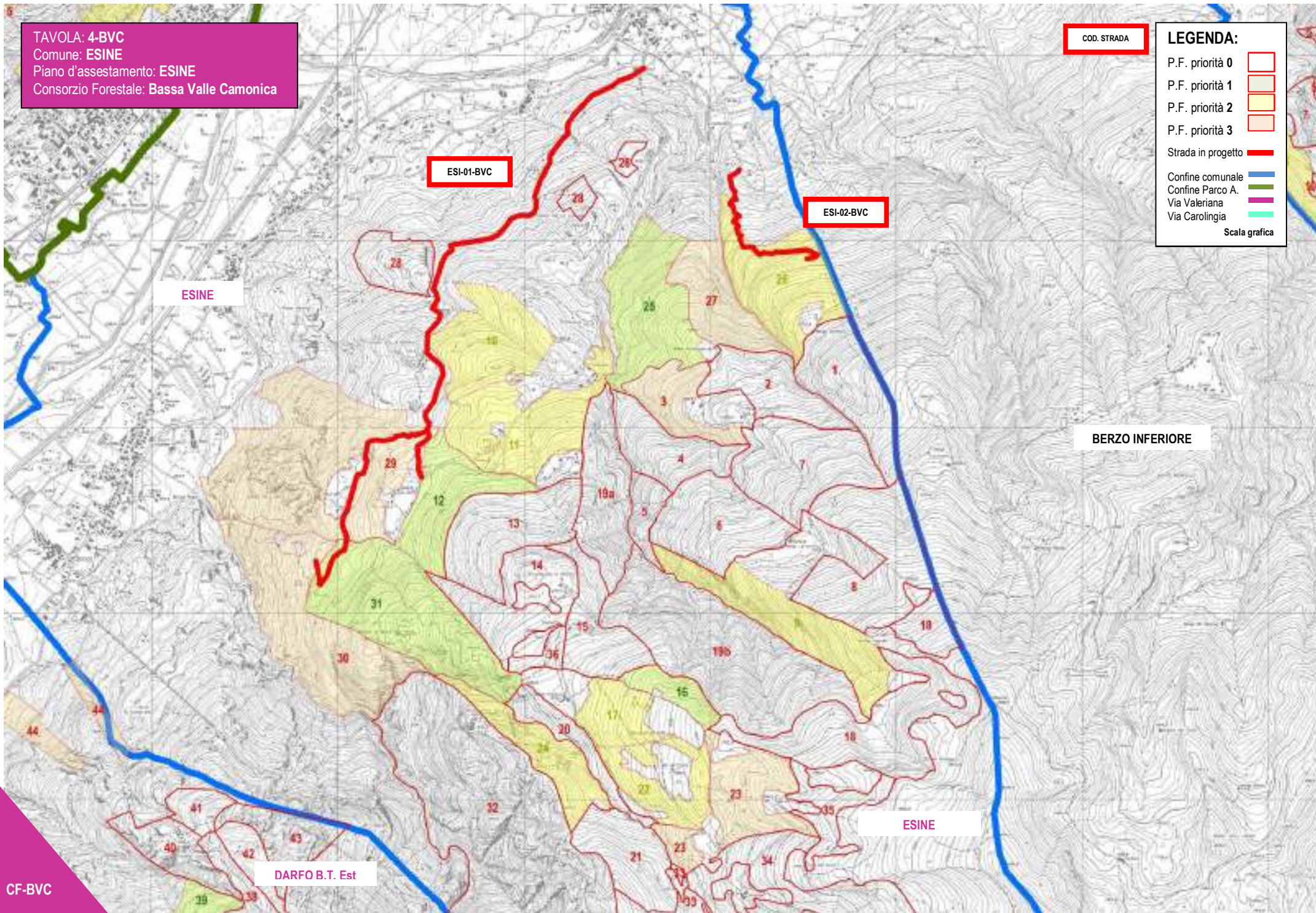
TAVOLA: 4-BVC
Comune: ESINE
Piano d'assstamento: ESINE
Consorzio Forestale: Bassa Valle Camonica

COD. STRADA

LEGENDA:

- P.F. priorità 0
- P.F. priorità 1
- P.F. priorità 2
- P.F. priorità 3
- Strada in progetto
- Confine comunale
- Confine Parco A.
- Via Valeriana
- Via Carolingia

Scala grafica



LEGENDA:

- P.F. priorità 0
- P.F. priorità 1
- P.F. priorità 2
- P.F. priorità 3

- Strada in progetto
- Confine comunale
- Confine Parco A.
- Via Valeriana
- Via Carolingia

Scala grafica

COD. STRADA

TAVOLA: 5a-BVC
Comune: BIENNO-BORGO DI PRESTINE
Piano d'assessamento: BIENNO
Consorzio Forestale: Bassa Valle Camonica

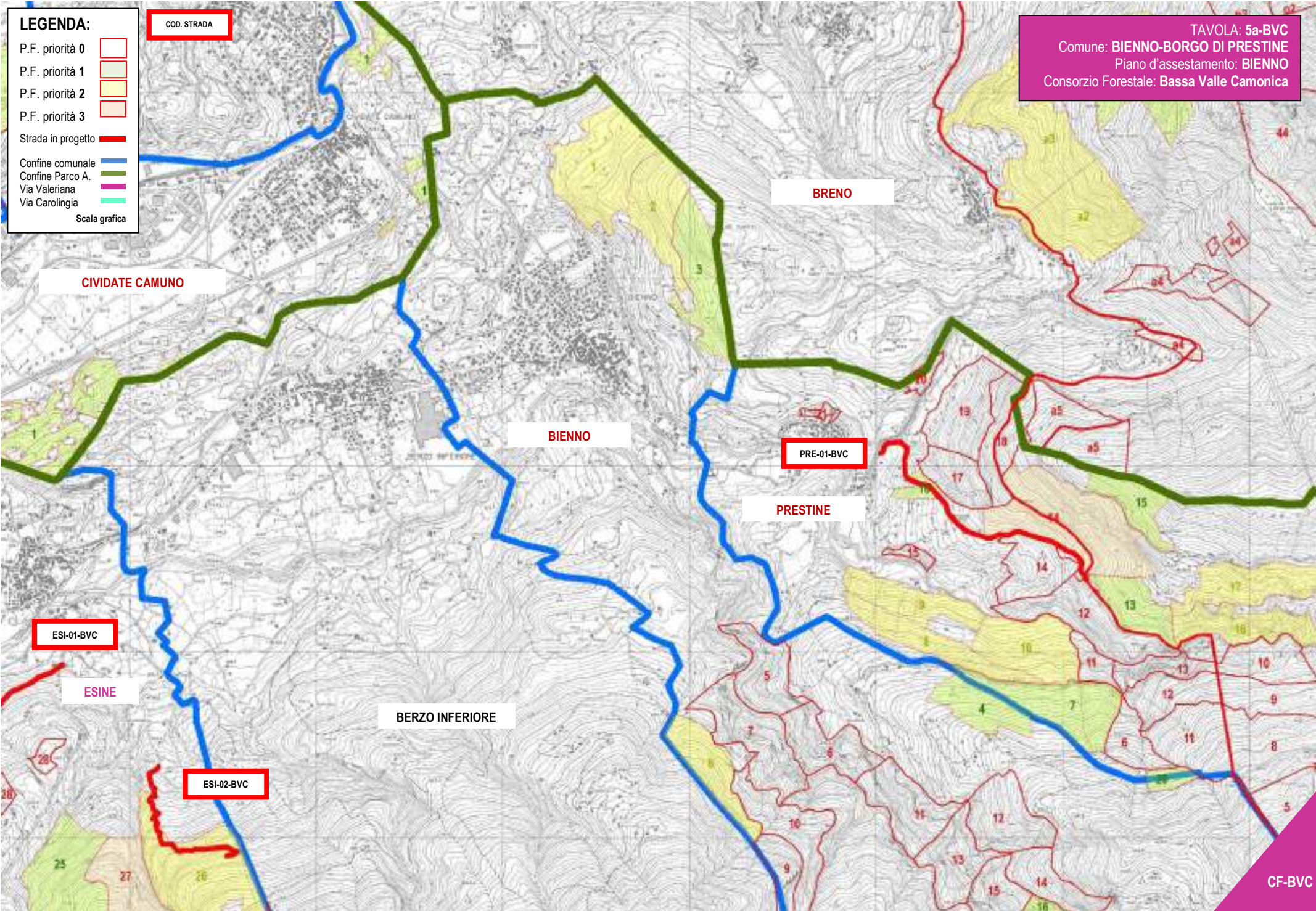


TAVOLA: 5b-BVC

Comune: BIENNO-BORGO DI PRESTINE










Piano d'assetamento: BIENNO

Consorzio Forestale: Bassa Valle Camonica

COD. STRADA

PRESTINE

LEGENDA:

- P.F. priorità 0 
- P.F. priorità 1 
- P.F. priorità 2 
- P.F. priorità 3 
- Strada in progetto 
- Confine comunale 
- Confine Parco A. 
- Via Valeriana 
- Via Carolingia 

Scala grafica

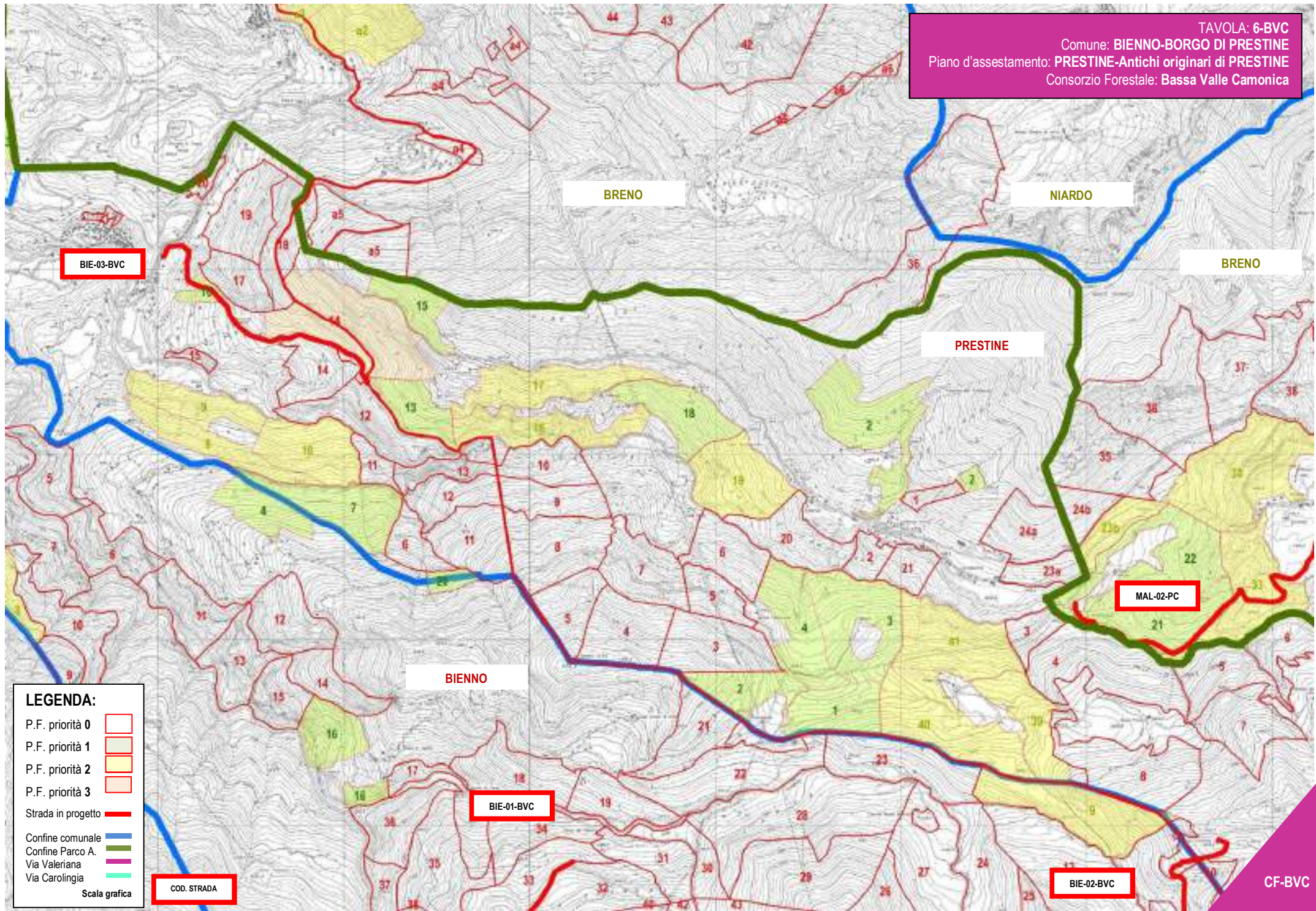
MAL-02-PC

BIE-01-BVC

BERZO INFERIORE

BIE-02-BVC

BIENNO



LEGENDA:

- P.F. priorità 0
- P.F. priorità 1
- P.F. priorità 2
- P.F. priorità 3
- Strada in progetto
- Confine comunale
- Confine Parco A.
- Via Valeriana
- Via Carolingia

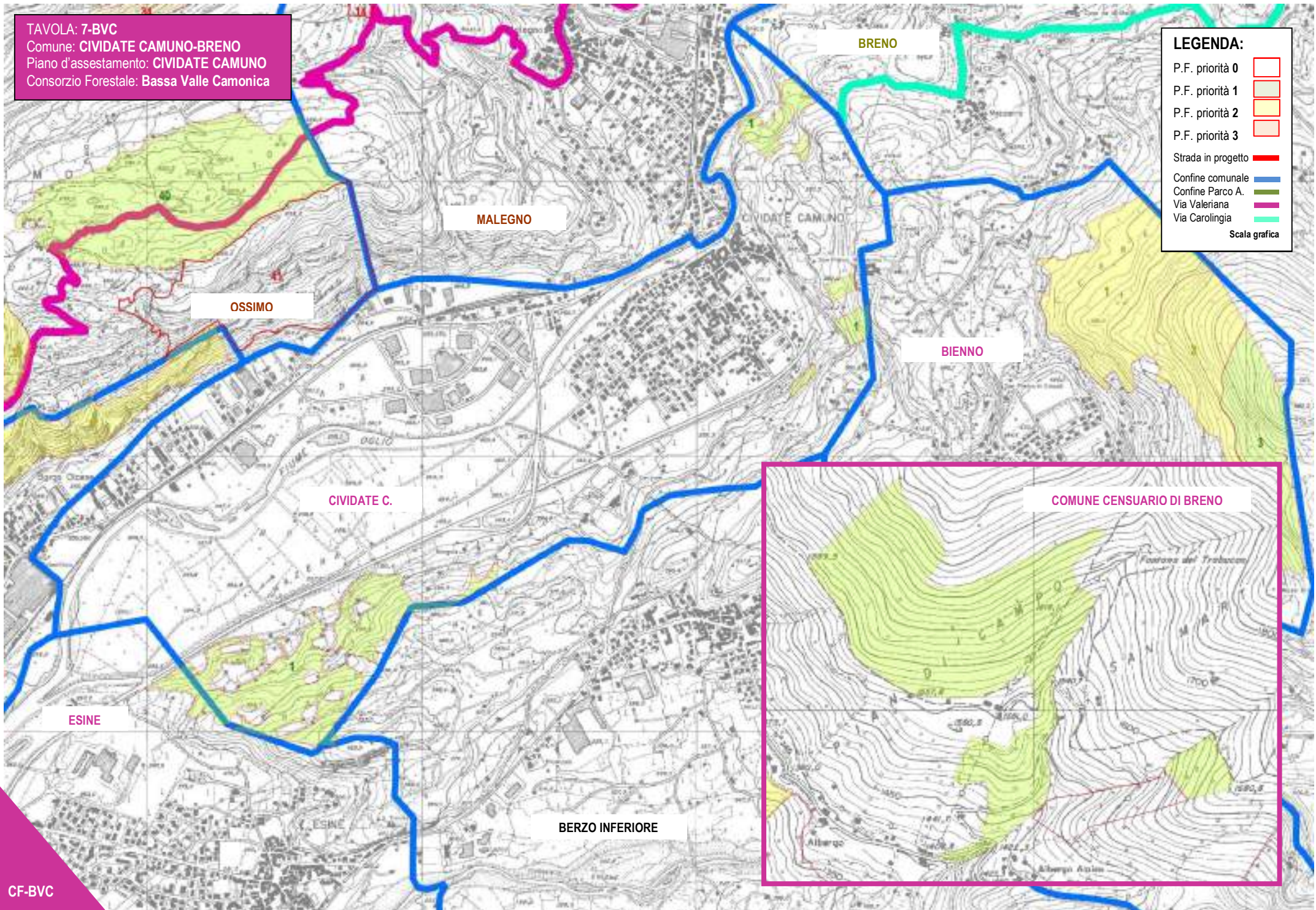
Scala grafica

TAVOLA: 7-BVC

Comune: CIVIDATE CAMUNO-BRENO

Piano d'assetamento: CIVIDATE CAMUNO

Consorzio Forestale: Bassa Valle Camonica




CONSORZIO FORESTALE PIZZO CAMINO

LEGENDA:


CONFINE CF



P.F. con priorità 1



P.F. con priorità 2



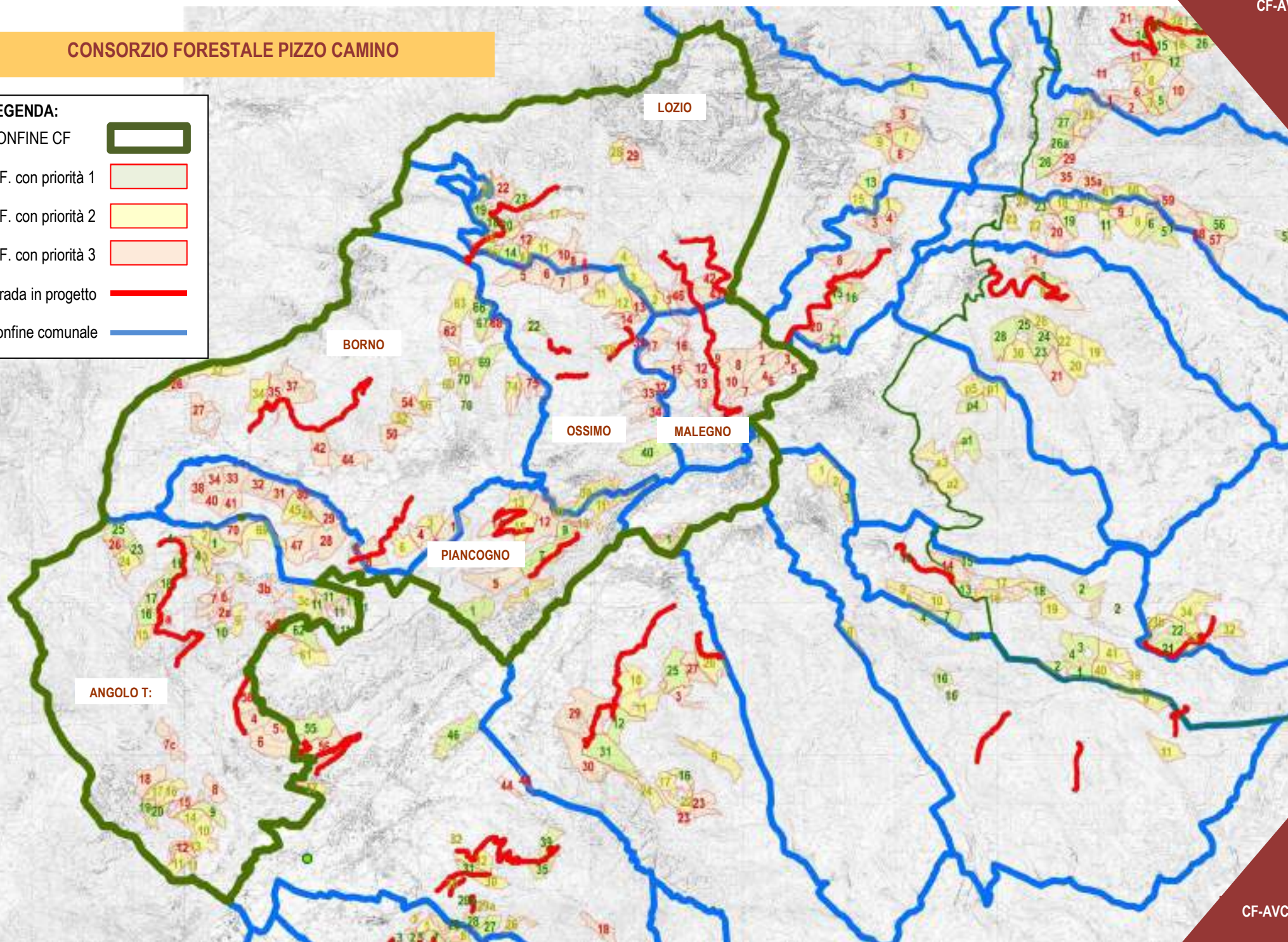
P.F. con priorità 3



Strada in progetto



Confine comunale



ELENCO DELLE PARTICELLE FORESTALI CON PRIORITA' 1 del **CONSORZIO FORESTALE PIZZO CAMINO:**

C.F.	PIANO	PARCVS	N.	Localita	CL.CLT	CL.ATT	Tipo Forestale	Sup.	P/R/ha	D.P.	Sup. LINEE DI INTERVENTO					SUP. int.	VALORI DI INTERESSE				S.R.	URGENZA-EFFICACIA				C.F.
											1	2	3	4	5		P.A.	NAT.	Strade	Altro		I.S.	I.P.	I.E.	U.E.	
PC	Angolo Terme	NO	9	Valle Bilinghera	F	PR	P-F-c-x	13,27	190,00	137%			13			13	1			1	15	113,08%	5	3	8	PC
PC	Angolo Terme	NO	19		F	PR	P-sc-m-c	9,25	258,00	101%				9		9	1				10	108,09%	5	2	7	PC
PC	Angolo Terme	NO	20	Botta	F	PR	P-sc-m-c	9,96	256,00	109%				7		7	1			1	9	90,32%	4	3	7	PC
PC	Borno	NO	66	Lova	F	PR	P-sc-atm-c	10,62	180,00	116%			3	5		8	1			1	10	94,12%	4	4	8	PC
PC	Borno	NO	67	Lova	F	PR	P-sc-atm-c	12,24	160,00	130%			3	5		8	1	1		1	11	89,86%	3	5	8	PC
PC	Borno	NO	69	Poia di Lova	F	PR	P-sc-atm-c	19,22	246,00	122%			3	10		13	1			1	15	78,03%	4	4	8	PC
PC	Borno	NO	11	Paghera-Monte Altissimo	F	TR	P-sc-atm-c	38,30	130,00	215%					20	20	1	1		1	23	60,06%	3	4	7	PC
PC	Borno	NO	70	Palette-Plagnole-Ruch	F	PR	P-sc-c	9,88	442,00	72%			3		3	6	1			1	8	81,00%	3	4	7	PC
PC	Frazionisti di Mazzunno	NO	18	Vallolina	F	PR	F-m-c	11,01	80,00	0%				4		4	1	1	1	1	8	72,66%	3	5	8	PC
PC	Frazionisti di Mazzunno	NO	19	Smerse dell'albera	F	PR	F-m-c	11,10	80,00	0%				2		2	1	1	1	1	6	54,07%	3	5	8	PC
PC	Frazionisti di Mazzunno	NO	1	Roncaie basse	F	PR	P-sc-m	18,85	185,00	0%			13			13	1	1			15	79,56%	4	3	7	PC
PC	Frazionisti di Mazzunno	NO	4	Dossi	F	PR	P-F-c	12,27	100,00	0%				1		1	1	1	1	1	5	40,75%	2	5	7	PC
PC	Frazionisti di Mazzunno	NO	10	Culma	F	PR	P-sc-m	6,61	180,00	0%				2		2	1	1		1	5	75,63%	3	4	7	PC
PC	Frazionisti di Mazzunno	NO	16	Ach	Cvs	PR	O-O-t	13,33	0,00	ns				5		5	1	1		1	8	60,00%	3	4	7	PC
PC	Frazionisti di Mazzunno	NO	17	PRede	F	PR	F-m-c	8,84	80,00	0%				1		1	1	1	1	1	5	56,54%	2	5	7	PC
PC	Frazionisti di Mazzunno	NO	23	Pla alta	Cvs	PR	O-O-t	7,03	0,00	ns				7		7		1			8	113,87%	5	2	7	PC
PC	Frazionisti di Mazzunno	NO	25	Cvsnfine alto	F	PR	A-F	23,64	0,00	ns				9		9	1	1		1	12	50,77%	3	4	7	PC
PC	Lozio	NO	14	Vai Lode	F	PR	P-sc-m	16,72	332,00	79%				2		2	1	1		1	5	29,91%	2	5	7	PC
PC	Lozio	NO	18	Paghera dei Socchi	F	PR	P-sc-m	7,28	130,00	187%				3		3		1	1	1	6	82,43%	3	4	7	PC
PC	Lozio	NO	19	Sorgente	F	PR	P-F-c	13,47	125,00	166%				3		3	1	1	1	1	7	48,26%	2	5	7	PC
PC	Lozio	NO	20	Paghera dei Socchi	F	PR	Aa-c	10,86	529,00	60%				3		3	1	1	1		6	50,67%	3	4	7	PC
PC	Lozio	NO	23	Gras	F	PR	P-sc-m	15,03	316,00	83%				2		2	1	1	1	1	6	36,60%	2	5	7	PC
PC	Malegno	SI	21	Fontanazza	F	PR	P-atm	14,67	90,00	0%				10		10			1	1	12	81,79%	4	3	7	PC
PC	Malegno	SI	22	Vajuga	F	PR	P-atm	22,27	110,00	0%				20		20			1	1	22	98,80%	4	3	7	PC
PC	Ossimo	NO	22	Muralt	F	PR	P-m-x	6,80	178,00	117%				4		4	1			1	6	88,30%	4	3	7	PC
PC	Ossimo	NO	40	Dossi del Cerreto	Cvs	PR		39,76	53,00	0%			10		10	20	1			1	22	55,33%	3	4	7	PC
PC	Piancogno	NO	9	Valli	Cvs	PR	O-O-t	8,46	20,00	665%				8		8		1		1	10	118,15%	5	3	8	PC
PC	Piancogno	NO	1	Valsorda	Cvs	PR	O-O-t	30,84	0,00	ns	5	10				15		1		1	17	55,12%	3	4	7	PC
PC	Piancogno	NO	7	Ribolda	Cvs	PR	O-O-t	36,49	10,00	1080%	5	10				15		1	1	1	18	49,33%	2	5	7	PC



TAVOLA: 1a-PC

Comune: ANGOLO TERME

Piano d'assetamento: ANGOLO TERME

Consorzio Forestale: Pizzo Camino

ANG-01-PC










DAR-04-BVC

ANGOLO TERME

DARFO B.T. Ovest

ROGNO

LEGENDA:

- P.F. priorità 0 
- P.F. priorità 1 
- P.F. priorità 2 
- P.F. priorità 3 
- Strada in progetto 
- Confine comunale 
- Confine Parco A. 
- Via Valeriana 
- Via Carolingia 

Scala grafica

TAVOLA: 1b-PC
Comune: ANGOLO TERME
Piano d'assentamento: ANGOLO TERME
Consorzio Forestale: Pizzo Camino

COD. STRADA

LEGENDA:

- P.F. priorità 0
- P.F. priorità 1
- P.F. priorità 2
- P.F. priorità 3
- Strada in progetto
- Confine comunale
- Confine Parco A.
- Via Valeriana
- Via Carolingia

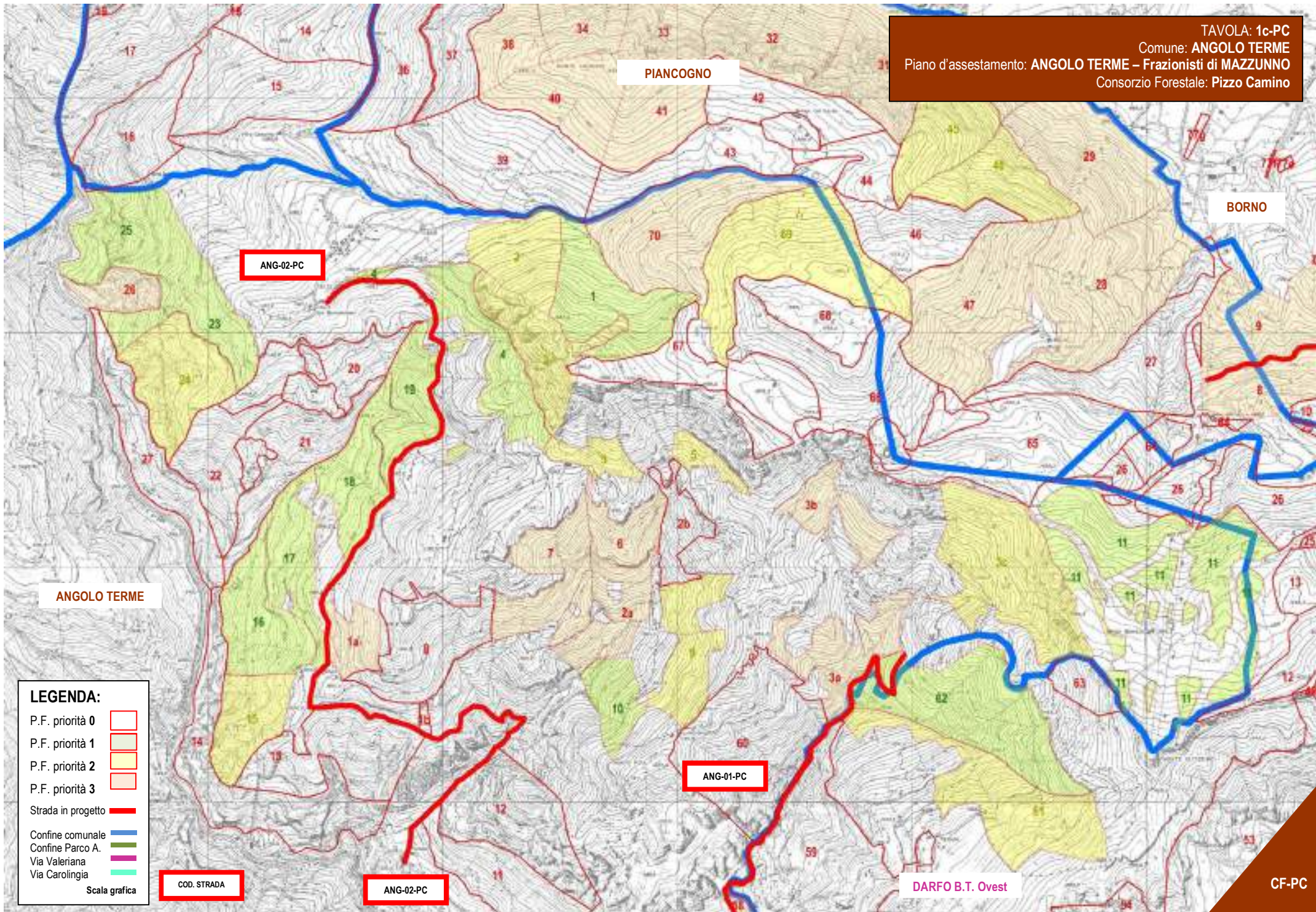
Scala grafica

ANG-02-PC

ANGOLO TERME

ANG-01-PC

DARFO B.T. Ovest

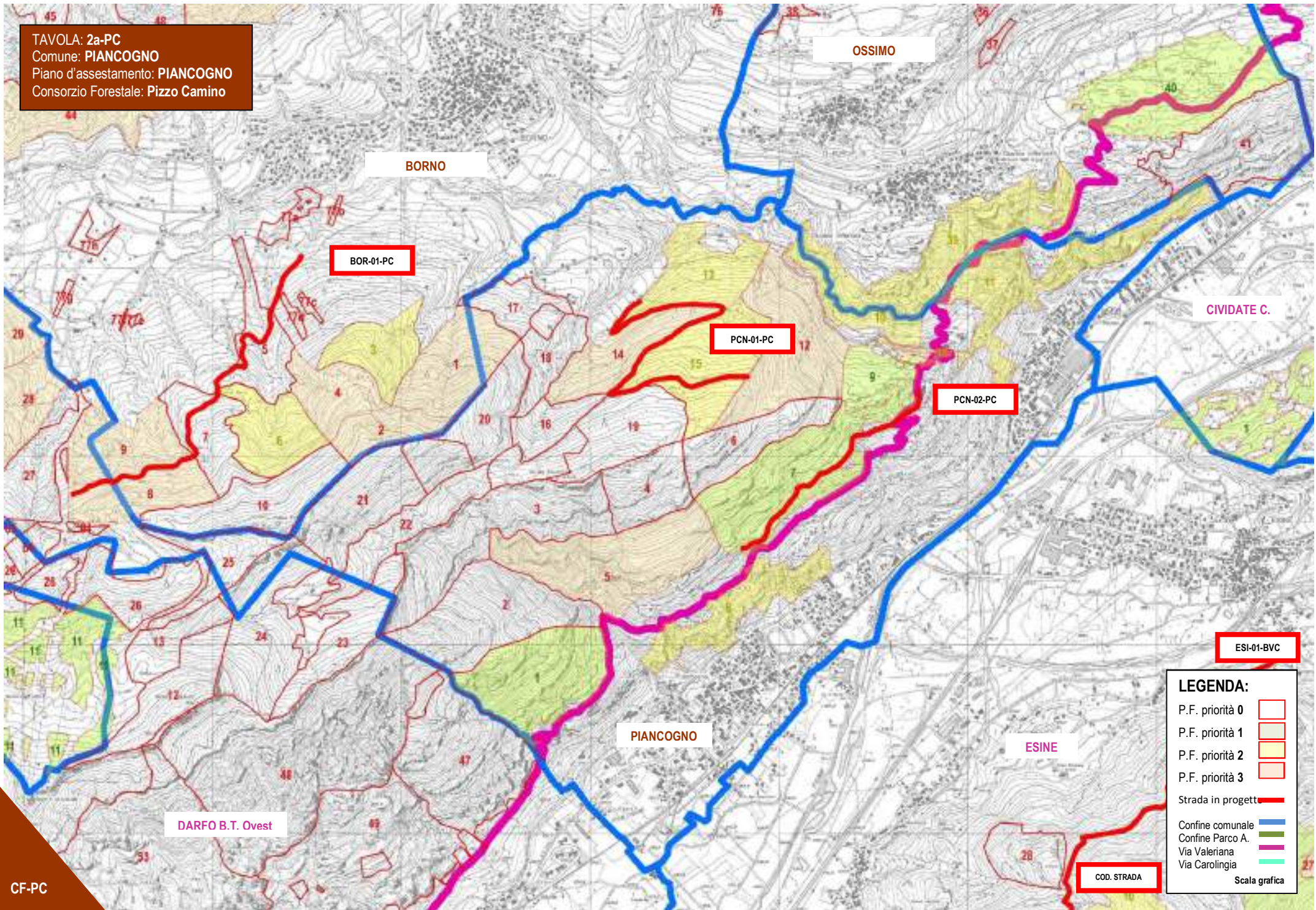


LEGENDA:

- P.F. priorità 0
- P.F. priorità 1
- P.F. priorità 2
- P.F. priorità 3
- Strada in progetto
- Confine comunale
- Confine Parco A.
- Via Valeriana
- Via Carolingia

Scala grafica

TAVOLA: 2a-PC
Comune: PIANCOGNO
Piano d'assetamento: PIANCOGNO
Consorzio Forestale: Pizzo Camino



LEGENDA:

- P.F. priorità 0
 - P.F. priorità 1
 - P.F. priorità 2
 - P.F. priorità 3
 - Strada in progetto
 - Confine comunale
 - Confine Parco A.
 - Via Valeriana
 - Via Carolingia
- Scala grafica

LEGENDA:

- P.F. priorità 0
 - P.F. priorità 1
 - P.F. priorità 2
 - P.F. priorità 3
 - Strada in progetto
 - Confine comunale
 - Confine Parco A.
 - Via Valeriana
 - Via Carolingia
- Scala grafica

COD. STRADA

BOR-02-PC

BORNO

BOR-01-PC

PIANCOGNO

ANGOLO TERME

ANG-02-PC

ANG-01-PC

DARFO B.T. Ovest

TAVOLA: 2b-PC
Comune: **PIANCOGNO**
Piano d'assessamento: **PIANCOGNO**
Consorzio Forestale **Pizzo Camino**

CF-PC

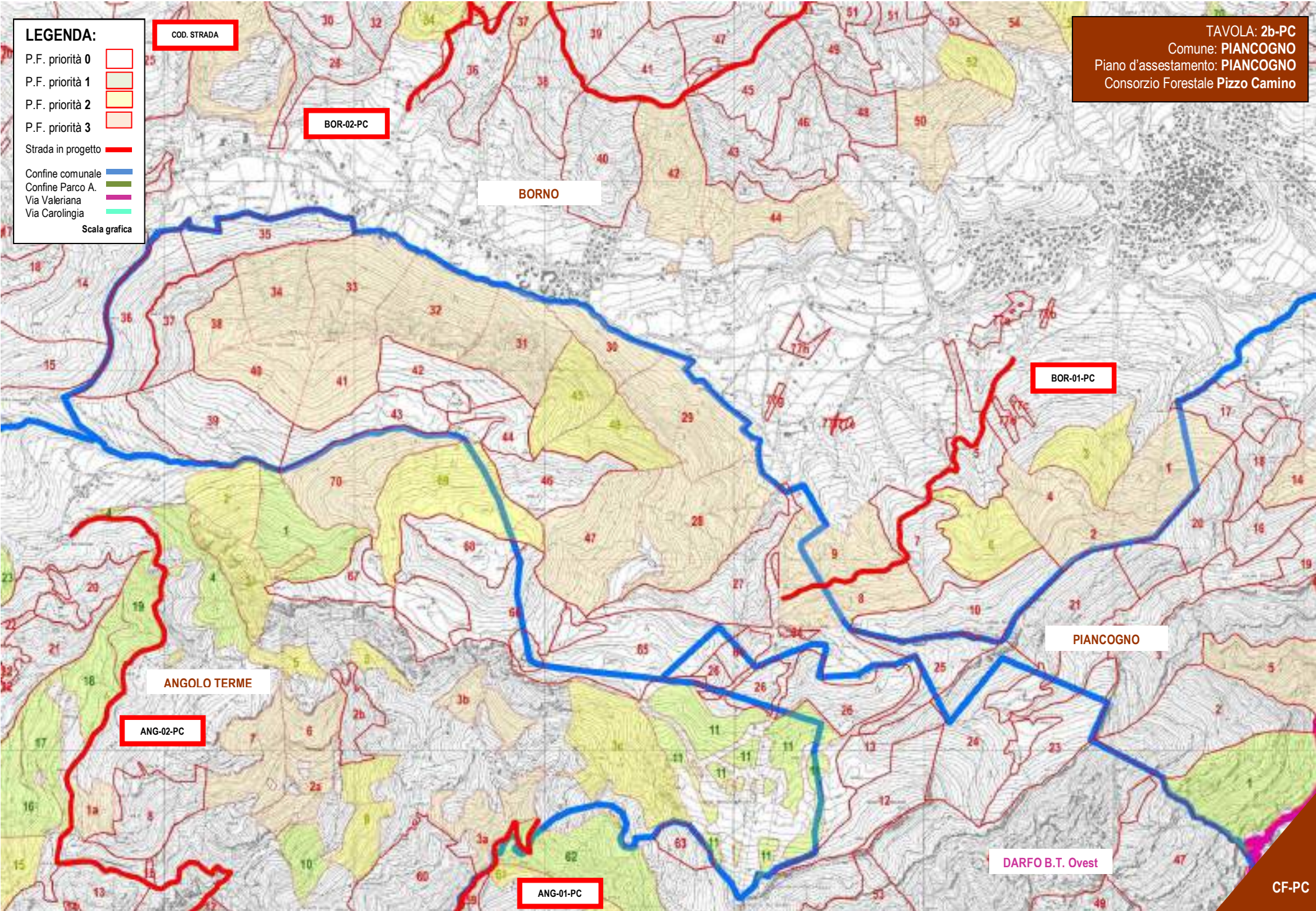


TAVOLA: 3a-PC
Comune: BORNO
Piano d'assetamento: BORNO
Consorzio Forestale: Pizzo Camino

SCHILPARIO










AZZONE

BORNO

BOR-02-PC

PIANCOGNO

LEGENDA:

- P.F. priorità 0 
- P.F. priorità 1 
- P.F. priorità 2 
- P.F. priorità 3 
- Strada in progetto 
- Confine comunale 
- Confine Parco A. 
- Via Valeriana 
- Via Carolingia 

COD. STRADA

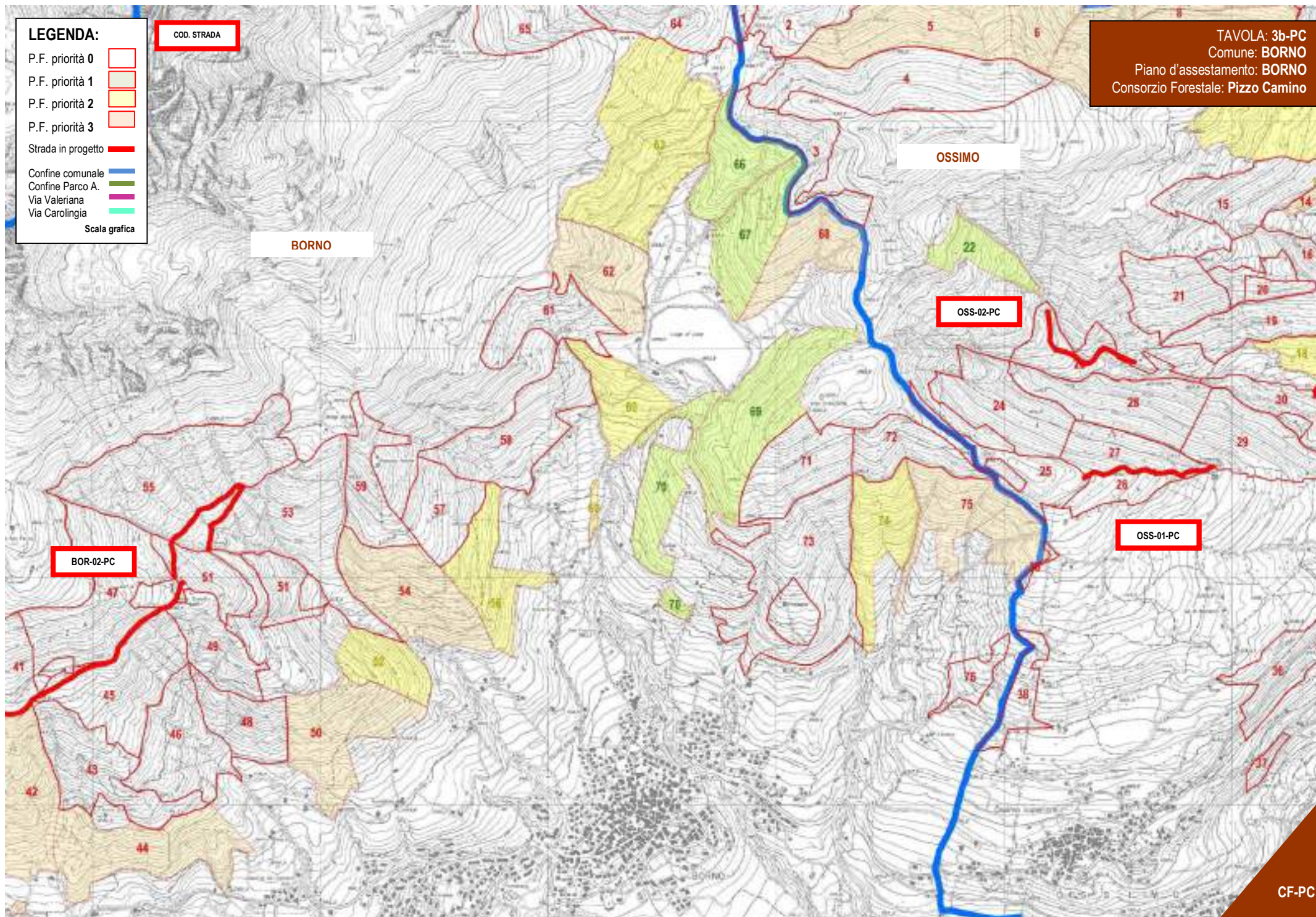
Scala grafica

LEGENDA:

- P.F. priorità 0
 - P.F. priorità 1
 - P.F. priorità 2
 - P.F. priorità 3
 - Strada in progetto
 - Confine comunale
 - Confine Parco A.
 - Via Valeriana
 - Via Carolingia
- Scala grafica

COD. STRADA

TAVOLA: 3b-PC
Comune: **BORNO**
Piano d'assestamento: **BORNO**
Consorzio Forestale: **Pizzo Camino**



BORNO

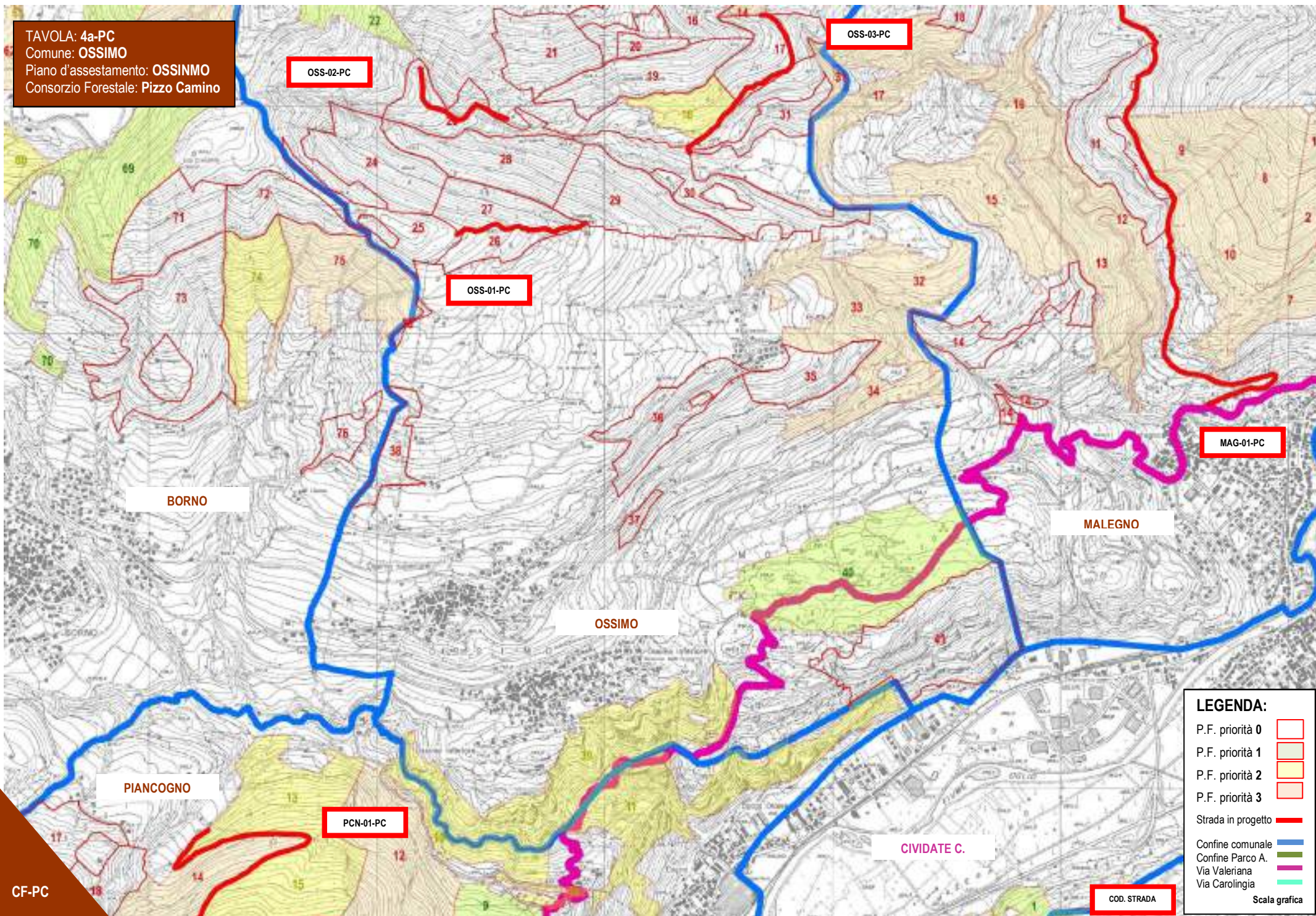
OSSIMO

OSS-02-PC

OSS-01-PC

BOR-02-PC

TAVOLA: 4a-PC
Comune: OSSIMO
Piano d'asestamento: OSSINMO
Consorzio Forestale: Pizzo Camino

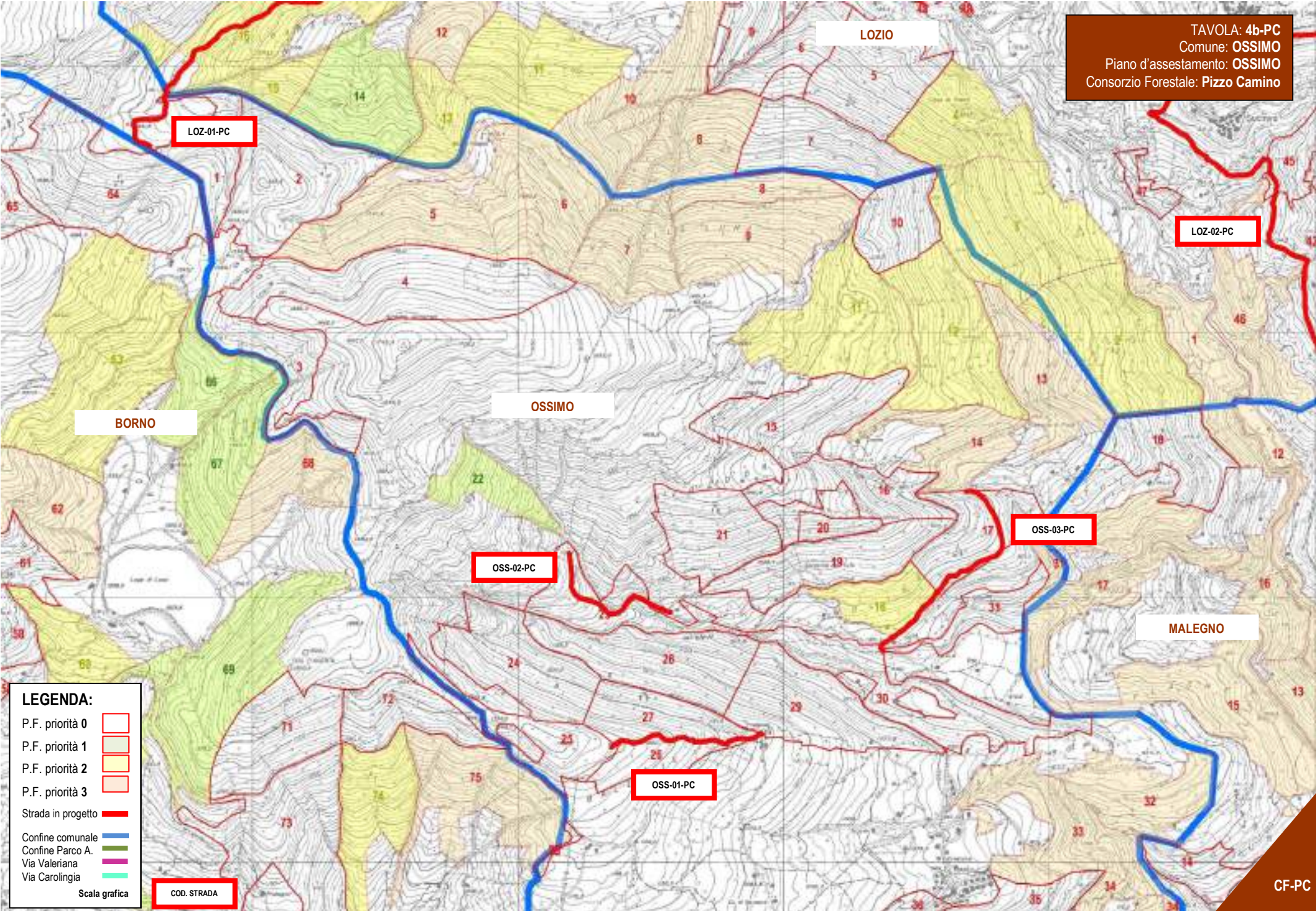


LEGENDA:

- P.F. priorità 0
- P.F. priorità 1
- P.F. priorità 2
- P.F. priorità 3
- Strada in progetto
- Confine comunale
- Confine Parco A.
- Via Valeriana
- Via Carolingia

Scala grafica

TAVOLA: 4b-PC
Comune: OSSIMO
Piano d'assentamento: OSSIMO
Consorzio Forestale: Pizzo Camino



LEGENDA:

- P.F. priorità 0
- P.F. priorità 1
- P.F. priorità 2
- P.F. priorità 3
- Strada in progetto
- Confine comunale
- Confine Parco A.
- Via Valeriana
- Via Carolingia










Scala grafica

COD. STRADA

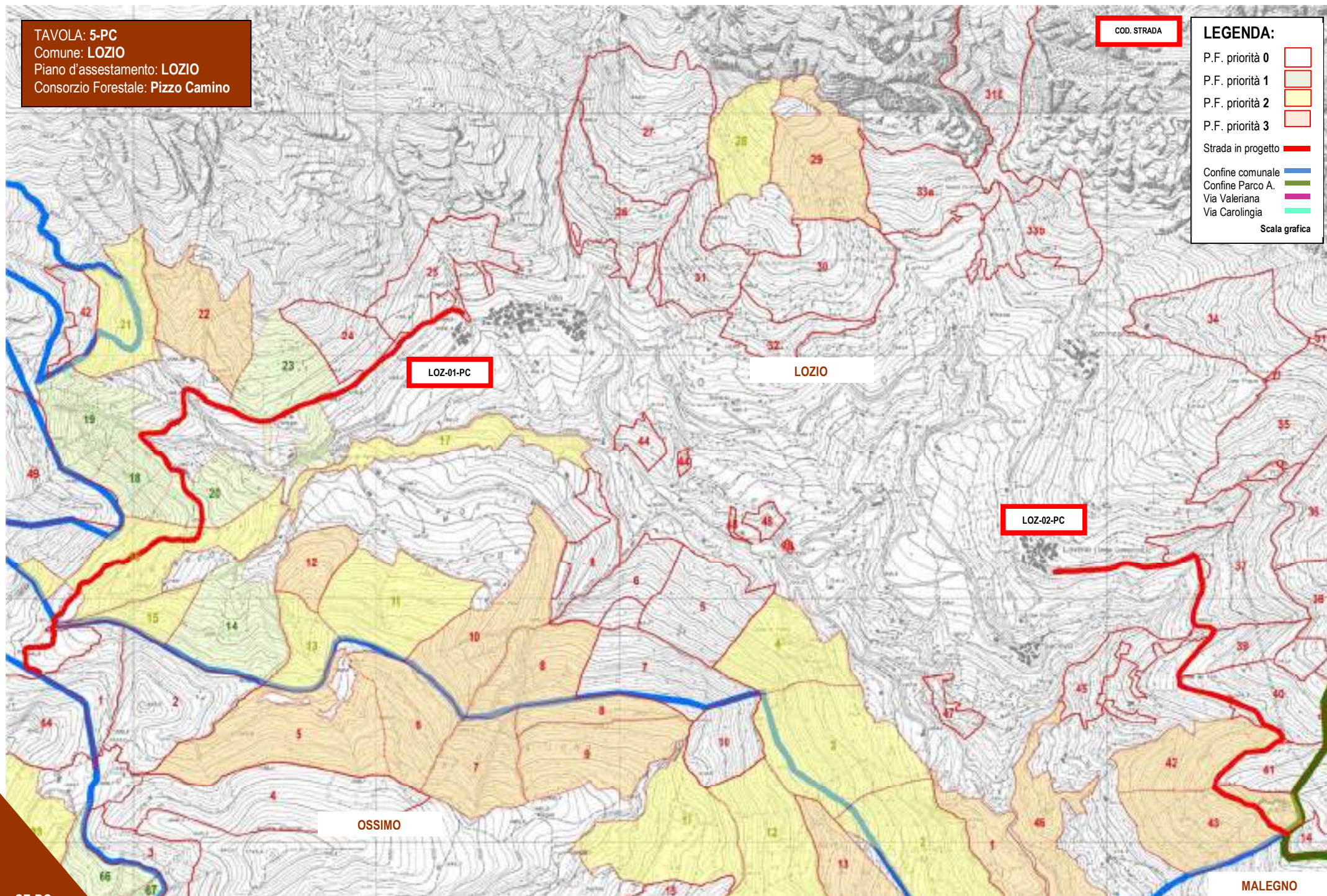
TAVOLA: 5-PC
Comune: LOZIO
Piano d'assetamento: LOZIO
Consorzio Forestale: Pizzo Camino

COD. STRADA

LEGENDA:

- P.F. priorità 0 
- P.F. priorità 1 
- P.F. priorità 2 
- P.F. priorità 3 
- Strada in progetto 
- Confine comunale 
- Confine Parco A. 
- Via Valeriana 
- Via Carolingia 

Scala grafica



LEGENDA:

- P.F. priorità 0
- P.F. priorità 1
- P.F. priorità 2
- P.F. priorità 3
- Strada in progetto
- Confine comunale
- Confine Parco A.
- Via Valeriana
- Via Carolingia

Scala grafica

COD. STRADA

TAVOLA 6-PC
Comune: MALEGNO-BRENO
Piano d'assstamento: MALEGNO
Consorzio Forestale: Pizzo Camino

LOZ-02-PC

LOSL-01-PB

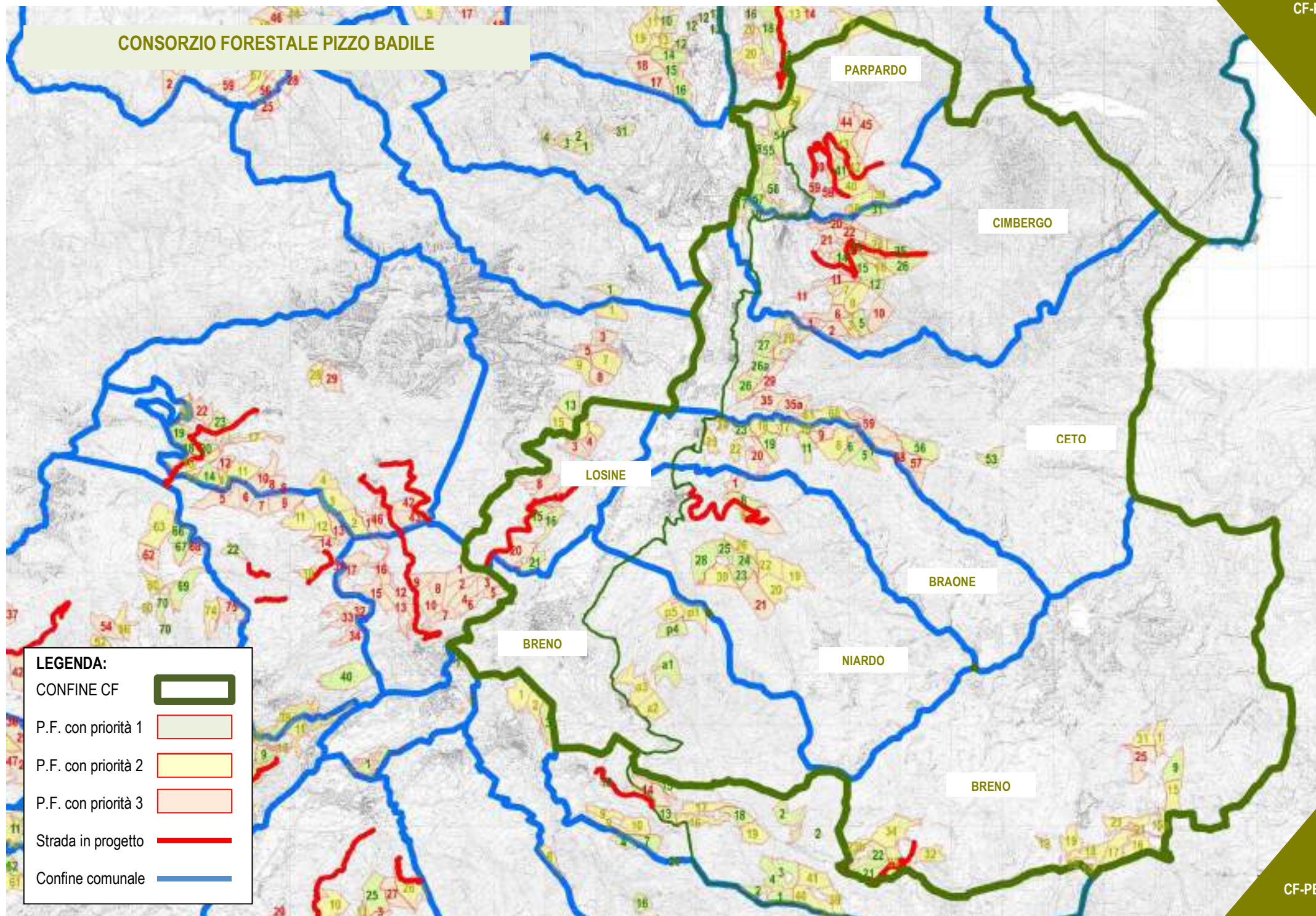
OSSL-03-PC

COMUNE CENSUARIO DI BRENO

MAL-01-PC



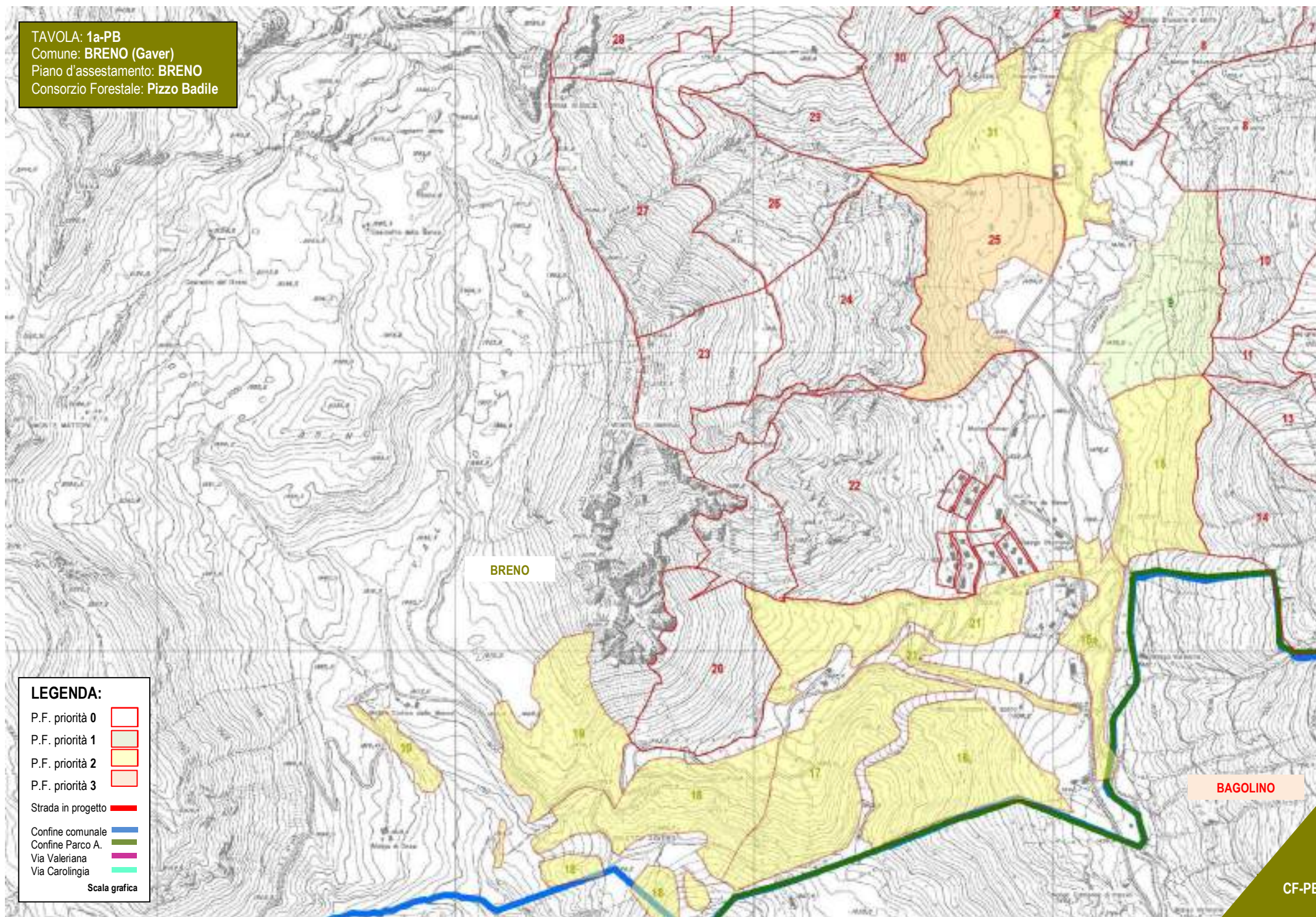
CONSORZIO FORESTALE PIZZO BADILE










ELENCO DELLE PARTICELLE FORESTALI CON PRIORITA' 1 del **CONSORZIO FORESTALE PIZZO BADILE:**

C.F.	PIANO	PARCVS	N.	Localita	CL.CLT	CL.ATT	Tipo Forestale	Sup.	P/R/ha	D.P.	Sup. LINEE DI INTERVENTO					SUP. int.	VALORI DI INTERESSE				S.R.	URGENZA-EFFICACIA				C.F.
											1	2	3	4	5		P.A.	NAT.	Strade	Altro		I.S.	I.P.	I.E.	U.E.	
PB	Braone	SI	5	Chiesabuona	F	PR	P-s-m	15,38	402,00	72%				5	5	10	1	1		1	13	84,53%	4	5	9	PB
PB	Braone	SI	6	Valzel di Rene	F	PR	P-m-x	15,81	283,00	93%				5	5	10	1	1		1	13	82,23%	4	5	9	PB
PB	Braone	SI	1	Spiazole Basse	F	PR	P-m-x	4,18	309,00	85%					4	4	1	1			6	143,54%	5	3	8	PB
PB	Braone	SI	19	Taiadel	F	PR	P-m-x	13,90	120,00	205%	10			4		14	1				15	107,91%	5	3	8	PB
PB	Braone	SI	11	Dossinal	F	PR	P-m-x	12,21	220,00	112%				12		12	1				13	106,47%	5	2	7	PB
PB	Braone	SI	23	Splasegne	Cvs	PR	C-s-mx	8,27	70,00	0%	8					8			1		9	112,09%	5	2	7	PB
PB	Breno	SI	9	Caffaro	F	PR	P-atm-c	14,10	314,00	89%					8	8	1	1		1	11	78,04%	4	3	7	PB
PB	Ceto	SI	27	Gazolo e Val del Tuf	Cvs	PR	O-O-t	16,26	57,00	0%	3		13			16	1			1	18	110,70%	5	4	9	PB
PB	Ceto	SI	26	Spias de Vich	Cvs	PR	O-O-t	18,74	72,00	0%	5		5			10	1			1	12	64,03%	3	4	7	PB
PB	Ceto	SI	53	Soset e Spias l'Àle	F	PR	L-t	10,95	116,00	172%					5	5	1	1		1	8	73,06%	3	4	7	PB
PB	Ceto	SI	56	Valzei Freschi	F	PR	P-s-m	24,41	321,00	90%				5		7	1	1		1	10	40,97%	2	5	7	PB
PB	Ceto	SI	26a	Spias de Vich	Cvs	PR	O-O-t	13,81	70,00	0%	4		8			12	1				13	94,13%	4	3	7	PB
PB	Cimbergo	SI	9	Media Cvssta PRadello	F	PR	P-m	10,39	338,00	79%				5		5	1	1		1	8	77,01%	4	4	8	PB
PB	Cimbergo	SI	12	Val VareCvssta Alta	F	PR	P-m	9,18	251,00	106%				5		5	1	1		1	8	87,15%	4	4	8	PB
PB	Cimbergo	SI	15	Mastellino	F	PR	P-m	21,98	40,00	632%				10		10	1	1	1	1	14	63,69%	3	5	8	PB
PB	Cimbergo	NO	17	Campanine	Cvs	PR	C	10,61	130,00	15%	3		4			7		1		1	9	84,81%	4	4	8	PB
PB	Cimbergo	SI	23	Cvssta di Dam	F	PR	P-m	10,97	277,00	96%					3	3	1	1	1	1	7	63,79%	3	5	8	PB
PB	Cimbergo	SI	31	Sotto NiCvsst	F	PR	P-m	9,18	185,00	144%				8		8		1		1	10	108,88%	5	3	8	PB
PB	Cimbergo	SI	5	Cvsata di Val PRedella	F	PR	P-m	11,53	160,00	0%				5		5	1	1		1	8	69,39%	3	4	7	PB
PB	Cimbergo	SI	14	Mastellino-Baite di Dam	F	PR	P-m	11,35	20,00	1264%				5		5	1		1	1	8	70,51%	3	4	7	PB
PB	Cimbergo	NO	18	Sotto Cimbergo	Cvs	PR	C	7,43	130,00	15%	5					5		1		1	7	94,21%	4	3	7	PB
PB	Cimbergo	SI	25	SoPRa Ponte Sergio	F	PR	P-m	15,45	255,00	105%					2	2	1	1	1	1	6	38,85%	2	5	7	PB
PB	Cimbergo	SI	26	SoPRa Ponte Clavasso	F	PR	P-smb	18,93	317,00	90%				5	3	8		1	1		10	52,82%	3	4	7	PB
PB	Frazionisti di Astrio	SI	a1	Orseno	F	PR	P-sc	21,65	530,00	49%				10		10	1	1		1	13	60,05%	3	4	7	PB
PB	Frazionisti di Pescarzo	SI	p4	Plagna-Plagnù-Biole	F	PR	P-sc	15,84	315,00	83%				10		10	1			1	12	75,77%	4	3	7	PB
PB	Losine	NO	15	Crespalone-Pontera	Cvs	PR	O-O-t	14,33	4,40	0%	5		3			8	1	1	1	1	12	83,73%	4	6	10	PB
PB	Losine	NO	16	Crespalone-Cvssta de Darf	Cvs	PR	O-O-t	15,48	0,00	ns	10				5	15				1	16	103,38%	5	3	8	PB
PB	Losine	NO	21	Foppe-Camere	Cvs	PR	O-O-t	13,65	0,00	ns	5				5	10				1	11	80,58%	4	3	7	PB
PB	Niardo	SI	8	Fontanelle-Cvssta Vaga	F	PR	Q-T-A	12,15	130,00	0%	4		8			12	1		1	1	15	123,44%	5	5	10	PB
PB	Niardo	SI	23	Slavazzone	F	PR	F-Aa	13,31	302,00	0%				8	5	13				1	14	101,45%	5	3	8	PB
PB	Niardo	SI	24	Madonnina-Foraschel	F	PR	F-Aa	14,68	272,00	0%				3	10	13				1	14	91,98%	4	3	7	PB
PB	Niardo	SI	25	PRedateta	F	PR	F-Aa	10,05	192,00	0%				2	7	9				1	10	94,48%	4	3	7	PB
PB	Niardo	SI	28	Sfascade-Scable-Fontane	F	PR	Q-T-Ap	24,64	240,00	0%				4	11	15	1			1	17	68,98%	3	4	7	PB
PB	Paspardo	NO	54	Deria - Tre Pini	Cvs	PR	C	20,03	0,00	ns	15	5				20		1		1	22	109,86%	5	3	8	PB
PB	Paspardo	NO	55	Deria	Cvs	PR	C	15,36	0,00	ns	10	5				15		1		1	17	110,68%	5	3	8	PB
PB	Paspardo	NO	56	Scale di Paspardo	Cvs	PR	C	20,21	0,00	ns	10	10				20		1		1	22	108,87%	5	3	8	PB
PB	Paspardo	SI	41	CadinoCvssto	F	PR	P-m	13,09	0,00	ns				8		8	1		1		10	76,37%	4	3	7	PB
PB	Paspardo	NO	57	Scale di Paspardo	Cvs	PR	C	17,16	0,00	ns	10	2				12		1		1	14	81,59%	4	3	7	PB
PB	Paspardo	NO	58	Deria	Cvs	PR	C	24,93	0,00	ns	18	2				20				1	21	84,24%	4	3	7	PB

TAVOLA: 1a-PB
Comune: BRENO (Gaver)
Piano d'assstamento: BRENO
Consorzio Forestale: Pizzo Badile



LEGENDA:

- P.F. priorità 0 
- P.F. priorità 1 
- P.F. priorità 2 
- P.F. priorità 3 
- Strada in progetto 
- Confine comunale 
- Confine Parco A. 
- Via Valeriana 
- Via Carolingia 

Scala grafica

TAVOLA: 1b-PB

Comune: BRENO (Cogolo-Bazena)

Piano d'assetamento: BRENO

Consorzio Forestale: Pizzo Badile

COD. STRADA

LEGENDA:

P.F. priorità 0

P.F. priorità 1

P.F. priorità 2

P.F. priorità 3

Strada in progetto

Confine comunale

Confine Parco A.

Via Valeriana

Via Carolingia

Scala grafica

PRESTINE

BRENO

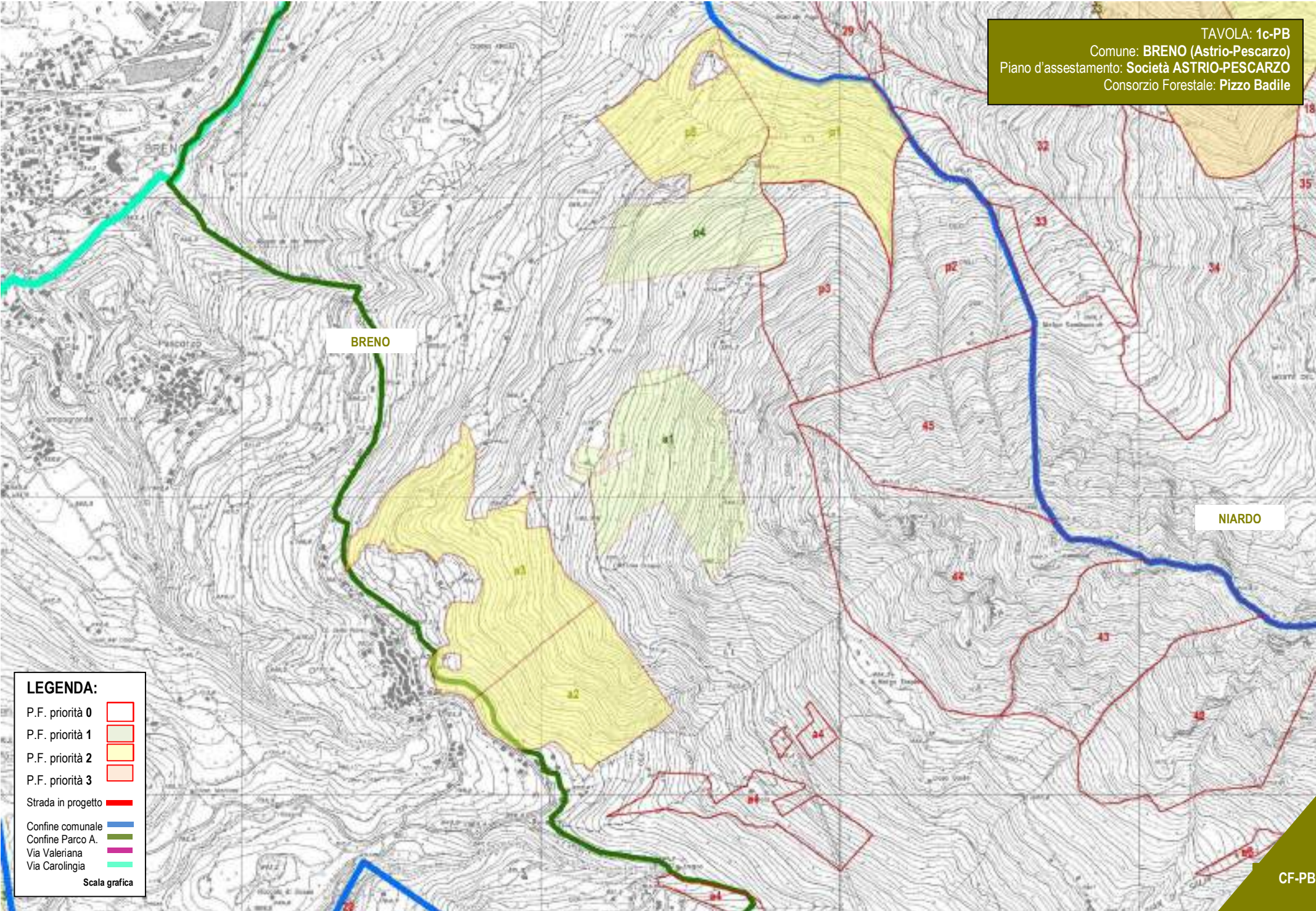
MAL-02-PC

MALENGO

BRENO

BIENNO

BIE-03-BVC



LEGENDA:

- P.F. priorità 0
- P.F. priorità 1
- P.F. priorità 2
- P.F. priorità 3
- Strada in progetto
- Confine comunale
- Confine Parco A.
- Via Valeriana
- Via Carolingia

Scala grafica

TAVOLA: 2-PB
Comune: NIARDO
Piano d'assstamento: NIARDO
Consorzio Forestale: Pizzo Badile

COD. STRADA










BRAONE

NIA-01-PB

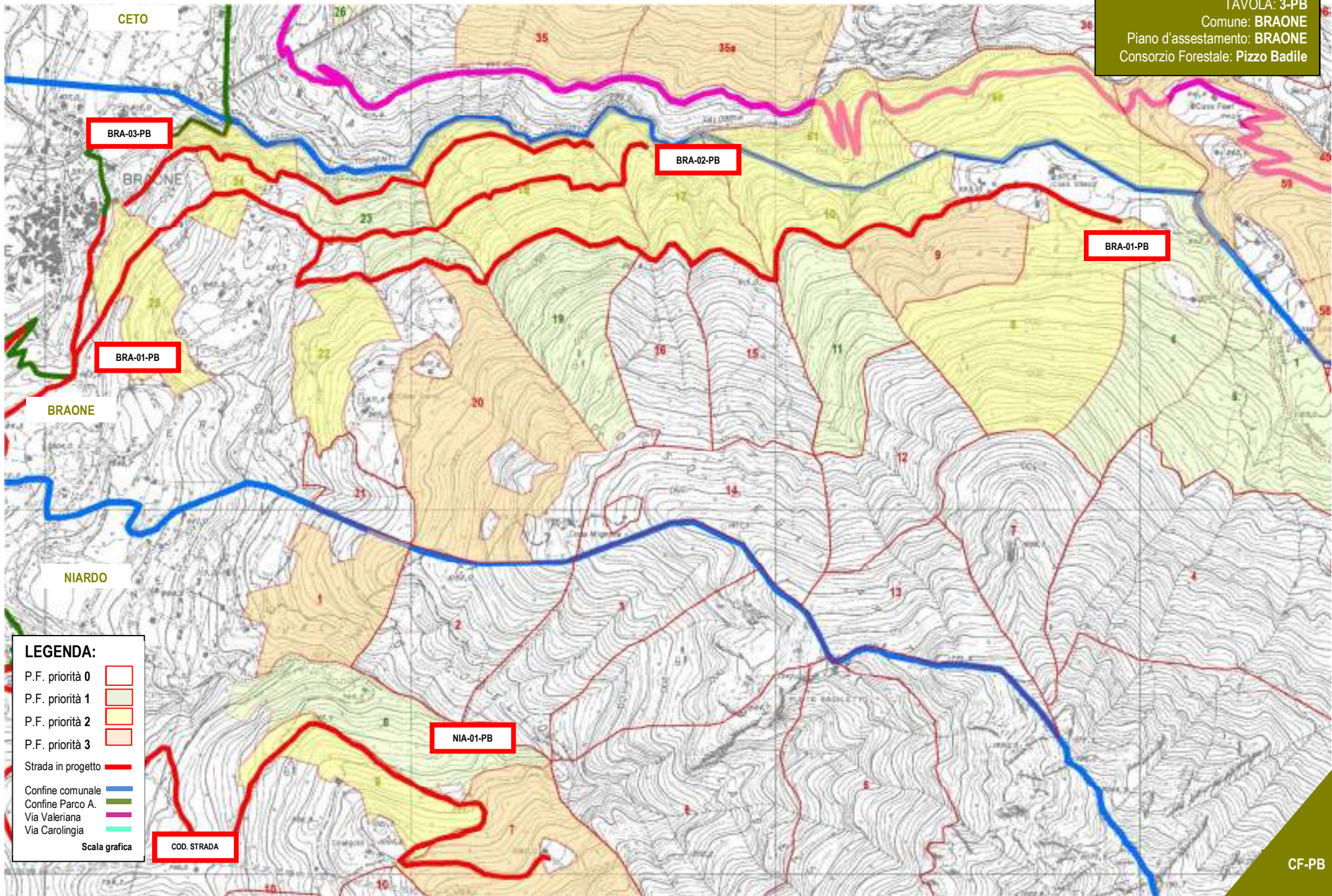
BRENO

NIARDO

LEGENDA:

- P.F. priorità 0 
- P.F. priorità 1 
- P.F. priorità 2 
- P.F. priorità 3 
- Strada in progetto 
- Confine comunale 
- Confine Parco A. 
- Via Valeriana 
- Via Carolingia 

Scala grafica



LEGENDA:

- P.F. priorità 0
- P.F. priorità 1
- P.F. priorità 2
- P.F. priorità 3
- Strada in progetto
- Confine comunale
- Confine Parco A.
- Via Valeriana
- Via Carolingia
- Scala grafica

COD. STRADA

BRA-03-PB

BRA-02-PB

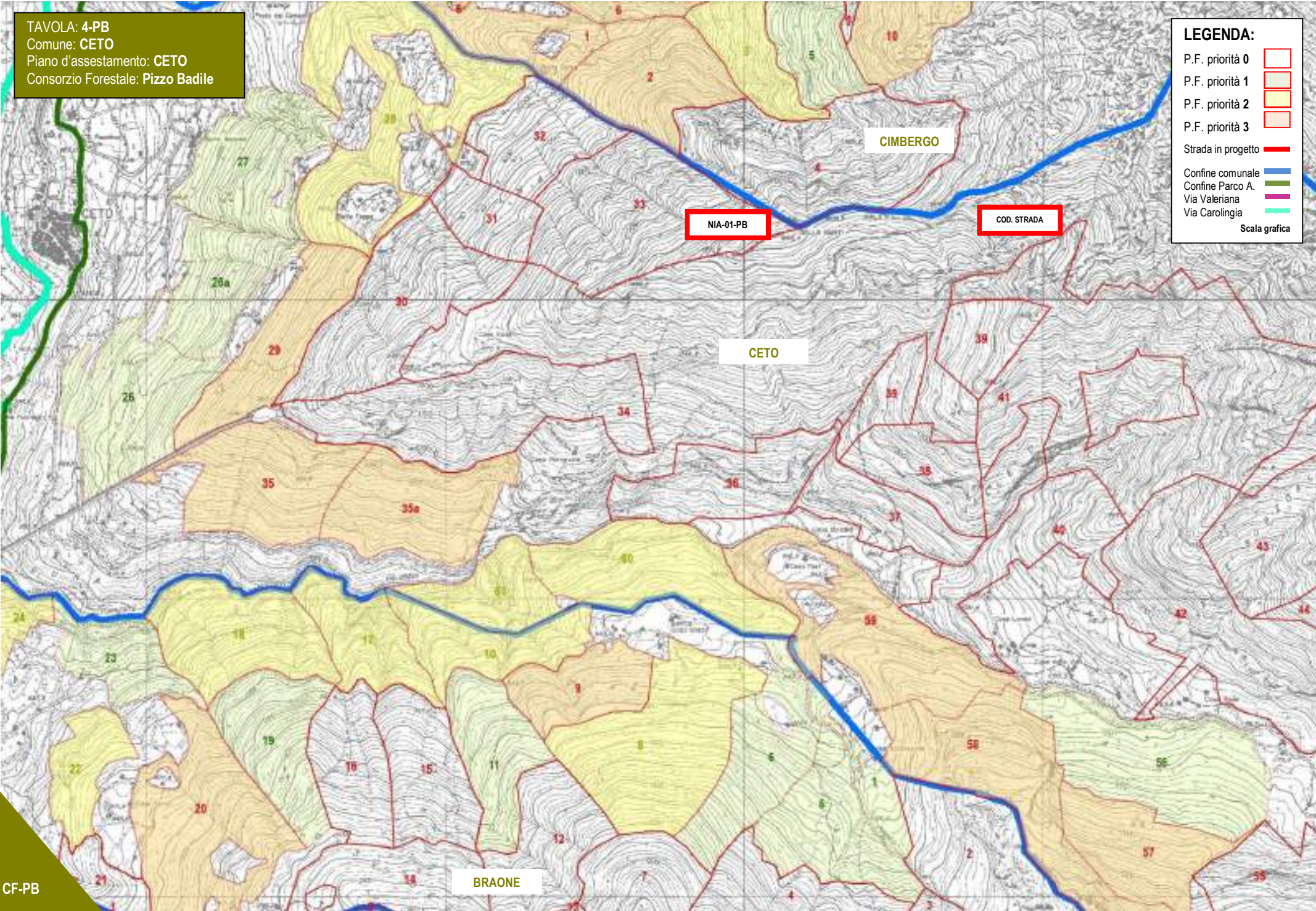
BRA-01-PB

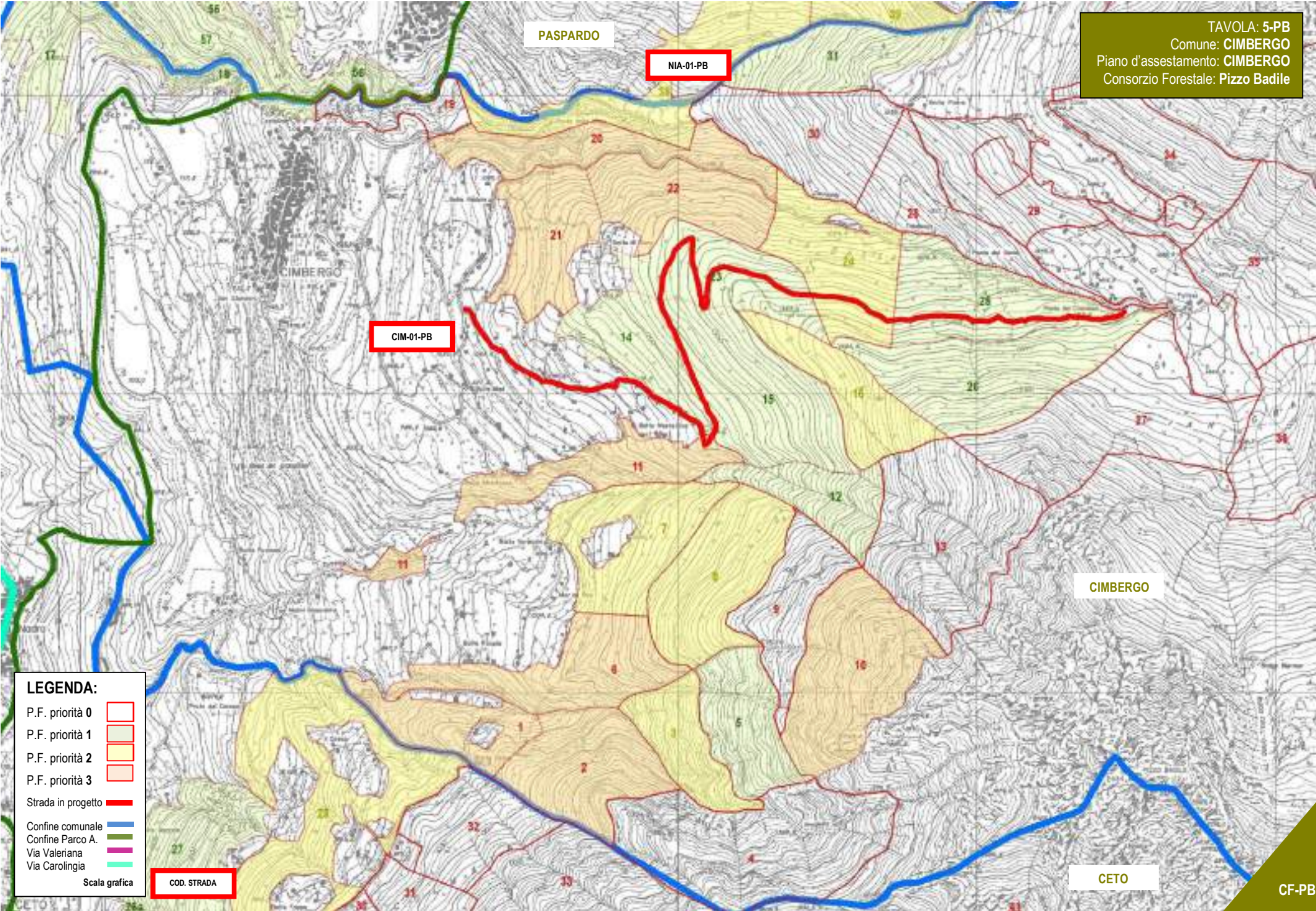
BRA-01-PB

NIA-01-PB

TAVOLA: 4-PB
Comune: CETO
Piano d'assetamento: CETO
Consorzio Forestale: Pizzo Badile

LEGENDA:	
P.F. priorità 0	
P.F. priorità 1	
P.F. priorità 2	
P.F. priorità 3	
Strada in progetto	
Confine comunale	
Confine Parco A.	
Via Valeriana	
Via Carolingia	
Scala grafica	





LEGENDA:

- P.F. priorità 0
- P.F. priorità 1
- P.F. priorità 2
- P.F. priorità 3
- Strada in progetto
- Confine comunale
- Confine Parco A.
- Via Valeriana
- Via Carolingia

Scala grafica

COD. STRADA

CETO

TAVOLA: 6-PB

Comune: PASPARDO

Piano d'assetamento: PASPARDO

Consorzio Forestale: Pizzo Badile

COD. STRADA

LEGENDA:

P.F. priorità 0

P.F. priorità 1

P.F. priorità 2

P.F. priorità 3

Strada in progetto

Confine comunale

Confine Parco A.

Via Valeriana

Via Carolingia

Scala grafica

CEDEGOLO

CAPO DI PONTE

PASPARDO

PAS-02-PB

PAS-01-PB

CIMBERGO

CF-PB

CIMBERGO

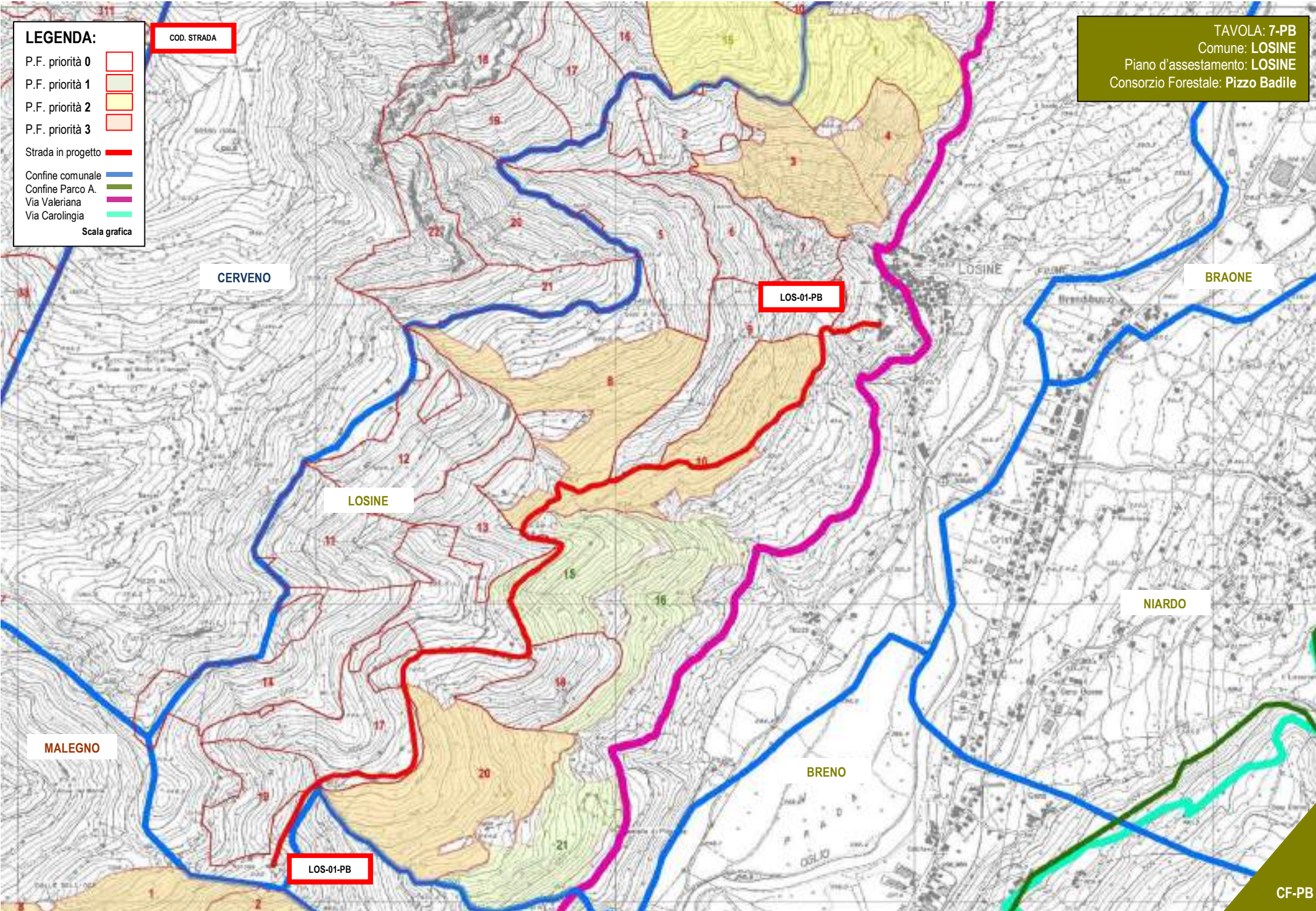
LEGENDA:

- P.F. priorità 0
- P.F. priorità 1
- P.F. priorità 2
- P.F. priorità 3
- Strada in progetto
- Confine comunale
- Confine Parco A.
- Via Valeriana
- Via Carolingia

Scala grafica

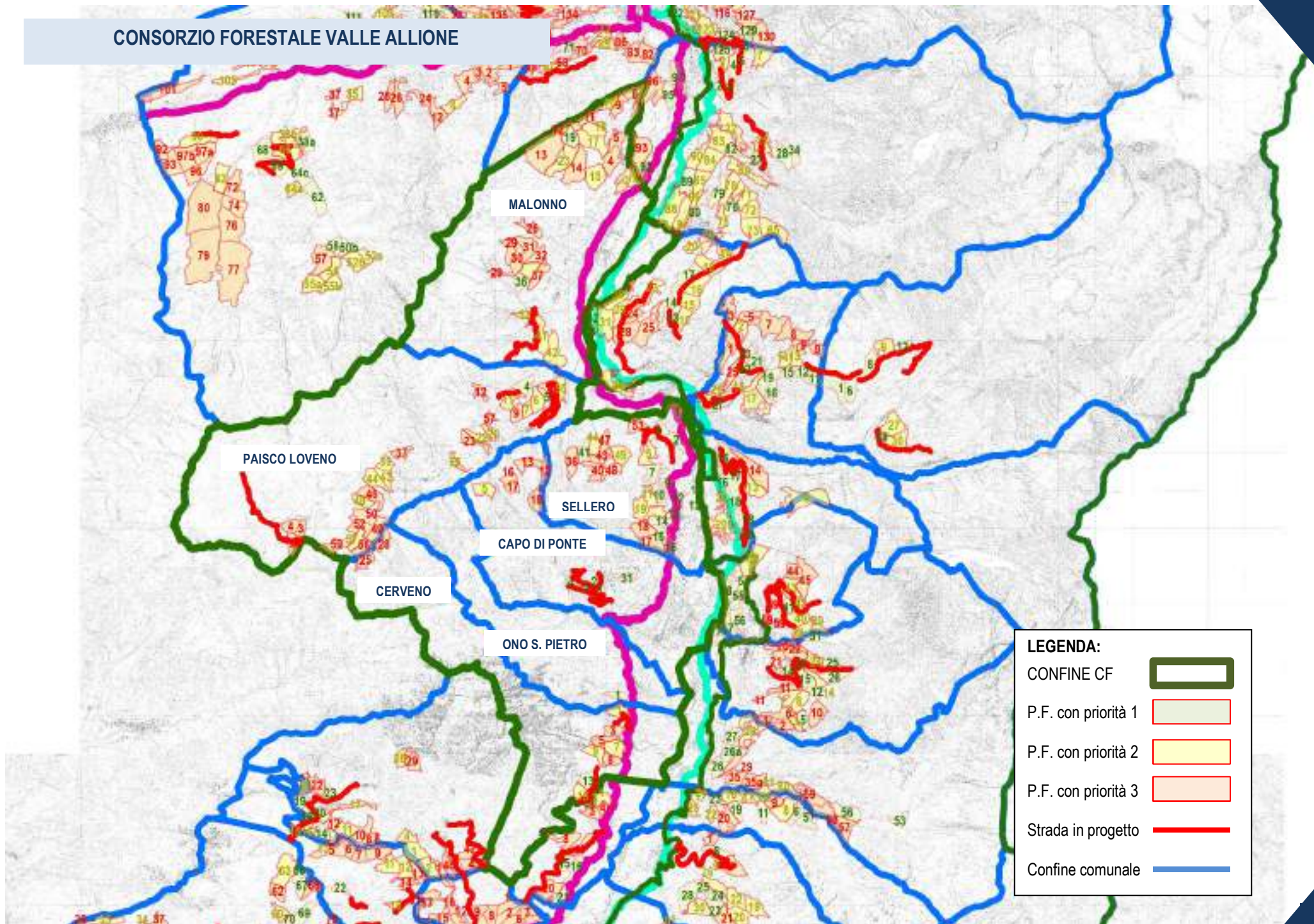
COD. STRADA

TAVOLA: 7-PB
Comune: LOSINE
Piano d'assstamento: LOSINE
Consorzio Forestale: Pizzo Badile





CONSORZIO FORESTALE VALLE ALLIONE



ELENCO DELLE PARTICELLE FORESTALI CON PRIORITA' 1 del **CONSORZIO FORESTALE VALLE ALLIONE:**

C.F.	PIANO	PARCVS	N.	Localita	CL.CLT	CL.ATT	Tipo Forestale	Sup.	P/R/ha	D.P.	Sup. LINEE DI INTERVENTO					SUP. int.	VALORI DI INTERESSE				S.R.	URGENZA-EFFICACIA				C.F.
											1	2	3	4	5		P.A.	NAT.	Strade	Altro		I.S.	I.P.	I.E.	U.E.	
VA	Capo di Ponte	NO	1	Valiganiga	F	PR	P-sc	7,80	135,00	124%			7			7	1		1	1	10	128,21%	5	4	9	VA
VA	Capo di Ponte	NO	2	Dosso	F	PR	P-sc-m	8,10	140,00	126%			8			8	1		1	1	11	135,80%	5	4	9	VA
VA	Capo di Ponte	NO	3	Paghera	F	PR	P-sc-s-x	8,20	276,00	95%			8			8	1		1	1	11	134,15%	5	4	9	VA
VA	Capo di Ponte	NO	4	Sponde Val Zeren	F	PR	P-sc-s-x	6,12	174,00	120%			6			6	1		1	1	9	147,13%	5	4	9	VA
VA	Capo di Ponte		31	Seradina	Cvs	TR	C-s-c	8	0	ns	3	2			3	8					8	95,46%	4	3	7	VA
VA	Cerveno	NO	13	Gibezza	Cvs	PR	O-O-fd	18,14	0,00	ns			2			2	1		1	1	5	27,56%	2	5	7	VA
VA	Malonno	NO	19	Goi-Long	F	PR	P-atm-m	15,09	257,00	81%				10		10	1			1	12	79,52%	4	3	7	VA
VA	Malonno	NO	36	SoPRa Varagnola	Cvs	PR	F-m-s-m	14,89	46,00	0%	15					15	1				16	107,44%	5	2	7	VA
VA	Ono San Pietro	NO	1	Pagerin	Cvs	TR	O-O-t	9,63	103,00	121%					6	6	1			1	8	83,07%	4	3	7	VA
VA	Paisco Loveno	NO	5	Bedole	Cvs	PR	C	9,61	52,00	231%	5					5	1		1	1	8	83,25%	4	4	8	VA
VA	Paisco Loveno	NO	4	Orbidolo	F	PR	L-t	17,90	153,00	125%				8	2	10	1			1	12	67,04%	3	4	7	VA
VA	Sellero	NO	9	Longande	Cvs	RCS	C-s-x	9,24	0,00	ns		7			2	9	1			1	11	113,66%	5	4	9	VA
VA	Sellero	NO	2	Dos Morant	Cvs	PR	Qp-s-x, var. C	19,09	462,00	0%		15				15	1		1	1	18	94,29%	4	4	8	VA
VA	Sellero	NO	7	Tasseti	Cvs	RCS	C-s-x	16,77	1223,00	0%		15				15	1			1	17	101,38%	5	3	8	VA
VA	Sellero	NO	12	Campuli	Cvs	RCS	C-s-x	7,08	0,00	ns		7				7	1			1	9	123,56%	5	3	8	VA
VA	Sellero	NO	16	San Carlo	Cvs	RCS	C-s-x	19,36	841,00	0%		13			2	15	1			1	17	87,82%	4	4	8	VA
VA	Sellero	NO	1	Carbonere	Cvs	PR	Qp-s-x, var. C	16,18	435,00	0%		7			3	10	1			1	12	71,09%	3	4	7	VA
VA	Sellero	NO	3	Dos della Olta	Cvs	PR	Qp-s-x, var. C	18,60	360,00	0%	4	1				5	1		1	1	8	43,01%	2	5	7	VA
VA	Sellero		6	La Marsa	Cvs	RCS	C-s-x, var. Qp	13,75	0,00	ns		10			1	11				1	12	87,28%	4	3	7	VA
VA	Sellero	NO	10	Berch	Cvs	RCS	C-s-x	13,32	2092,00	0%		8			2	10	1				11	82,61%	4	3	7	VA
VA	Sellero	NO	14	Castel Grant	Cvs	RCS	C-s-x	16,90	2709,00	0%		9			1	10	1			1	12	70,99%	3	4	7	VA
VA	Sellero	NO	15	La Val	Cvs	RCS	C-s-x	13,13	1024,00	0%		5			2	7	1			1	9	68,52%	3	4	7	VA
VA	Sellero	NO	41		F	PR	P-s-m	15,50	131,00	159%				15		15	1				16	103,22%	5	2	7	VA
VA	Sellero		55	Carona	Cvs	TR	Qp-s-x	4,84	0,00	ns					5	5				1	6	120,67%	5	2	7	VA



LEGENDA:

- P.F. priorità 0
 - P.F. priorità 1
 - P.F. priorità 2
 - P.F. priorità 3
 - Strada in progetto
 - Confine comunale
 - Confine Parco A.
 - Via Valeriana
 - Via Carolingia
- Scala grafica

COD. STRADA

TAVOLA: 1a-VA
Comune: CERVENO-ONO SAN PIETRO
Piano d'assstamento: CERVENO-ONO SAN PIETRO
Consorzio Forestale: Valle Allione

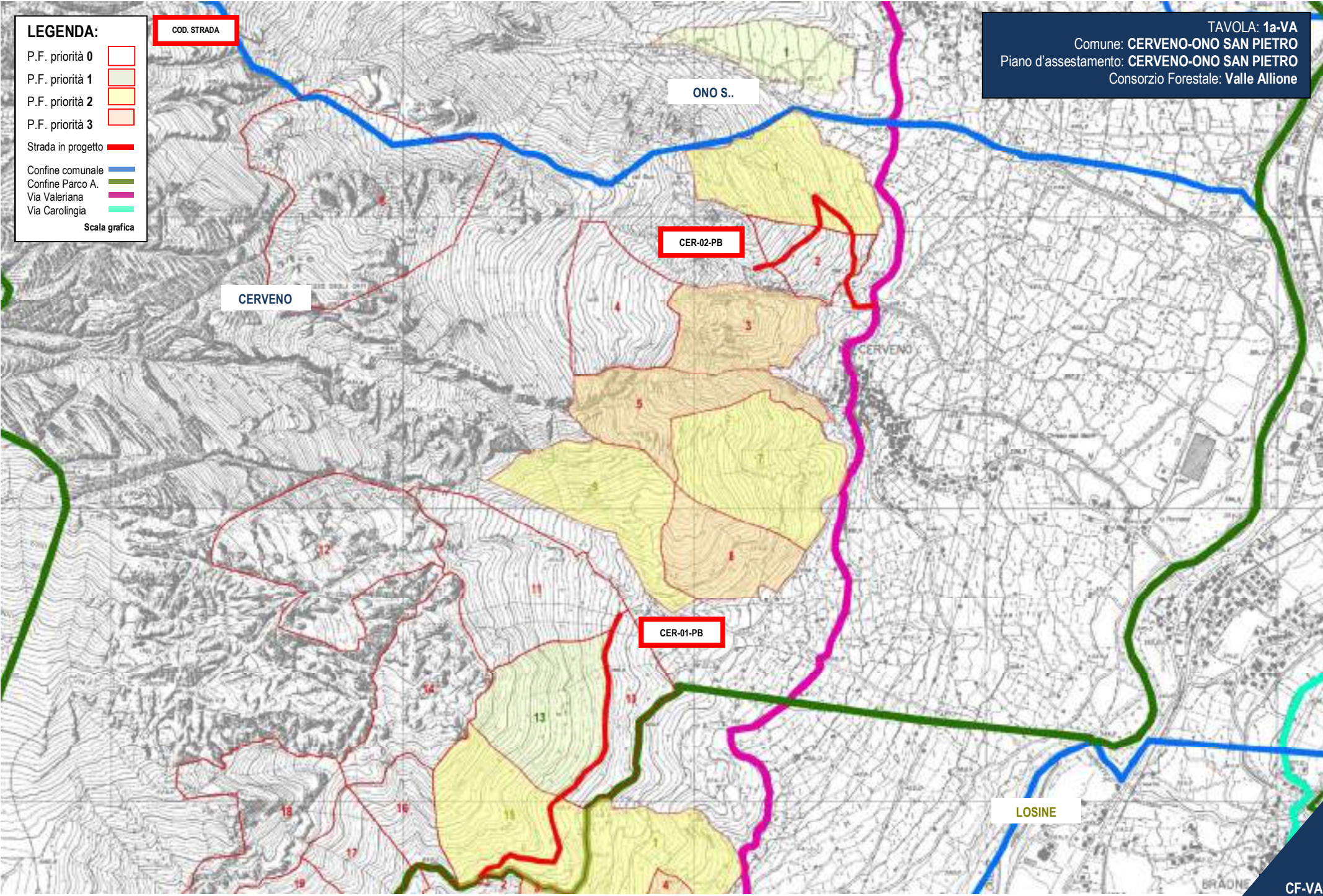









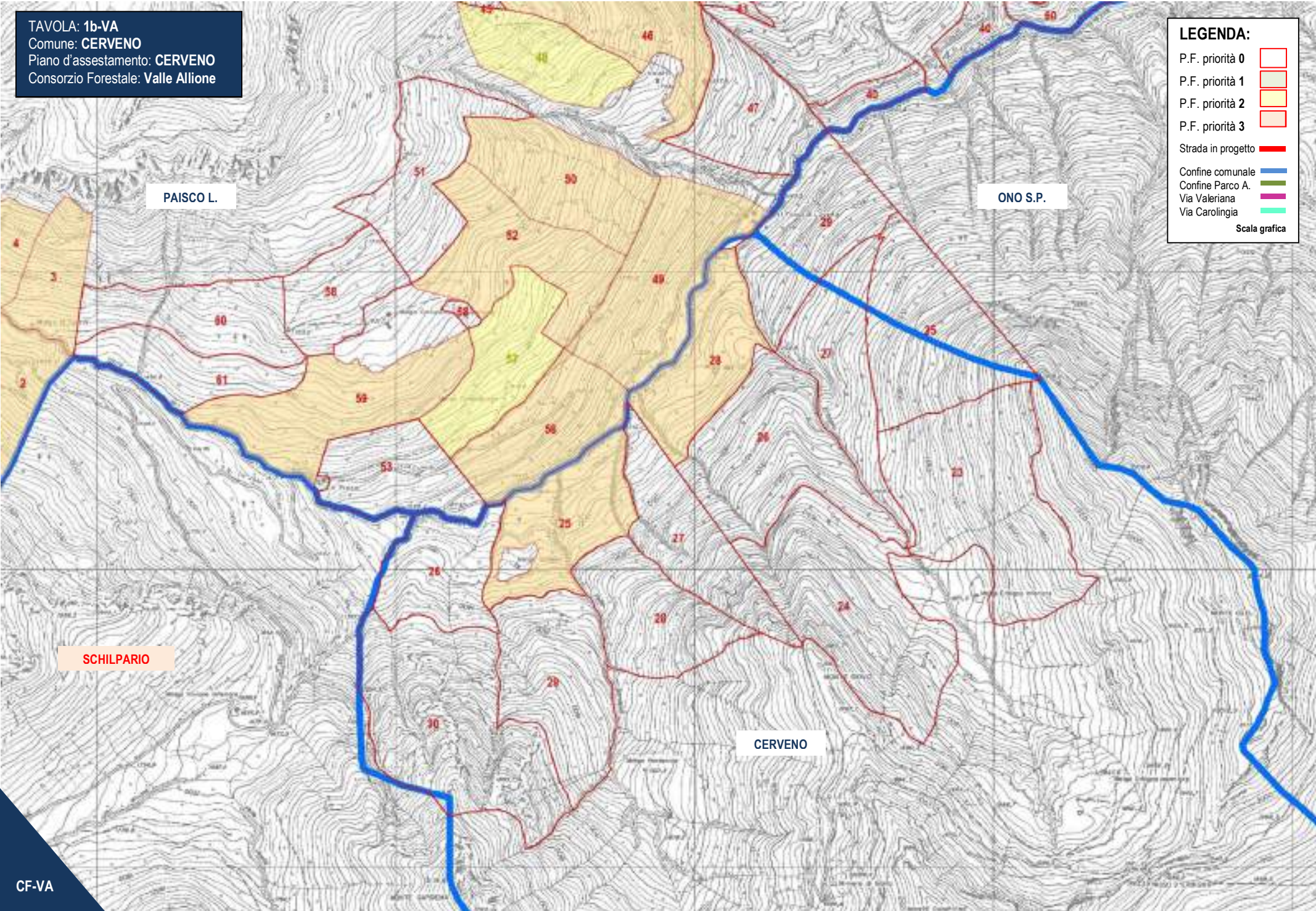


TAVOLA: 1b-VA
Comune: CERVENO
Piano d'assstamento: CERVENO
Consorzio Forestale: Valle Allione

LEGENDA:

- P.F. priorità 0 
- P.F. priorità 1 
- P.F. priorità 2 
- P.F. priorità 3 
- Strada in progetto 
- Confine comunale 
- Confine Parco A. 
- Via Valeriana 
- Via Carolingia 

Scala grafica



PAISCO L.

ONO S.P.

SCHILPARIO

CERVENO

LEGENDA:

- P.F. priorità 0
 - P.F. priorità 1
 - P.F. priorità 2
 - P.F. priorità 3
 - Strada in progetto
 - Confine comunale
 - Confine Parco A.
 - Via Valeriana
 - Via Carolingia
- Scala grafica

COD. STRADA

TAVOLA: 2a-VA
Comune: **CAPO DI PONTE**
Piano d'assetamento: **CAPO DI PONTE**
Consorzio Forestale: **Valle Allione**

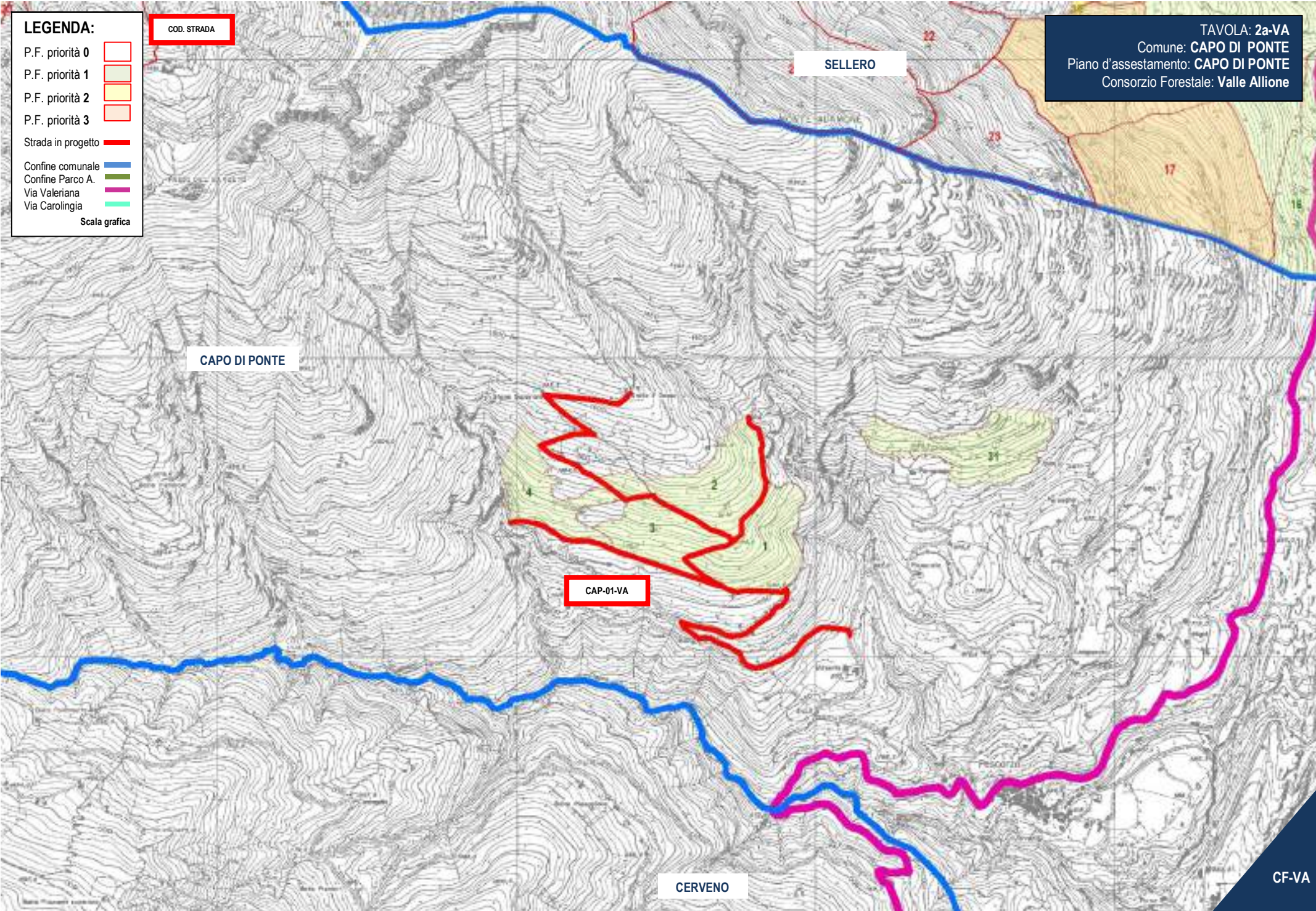
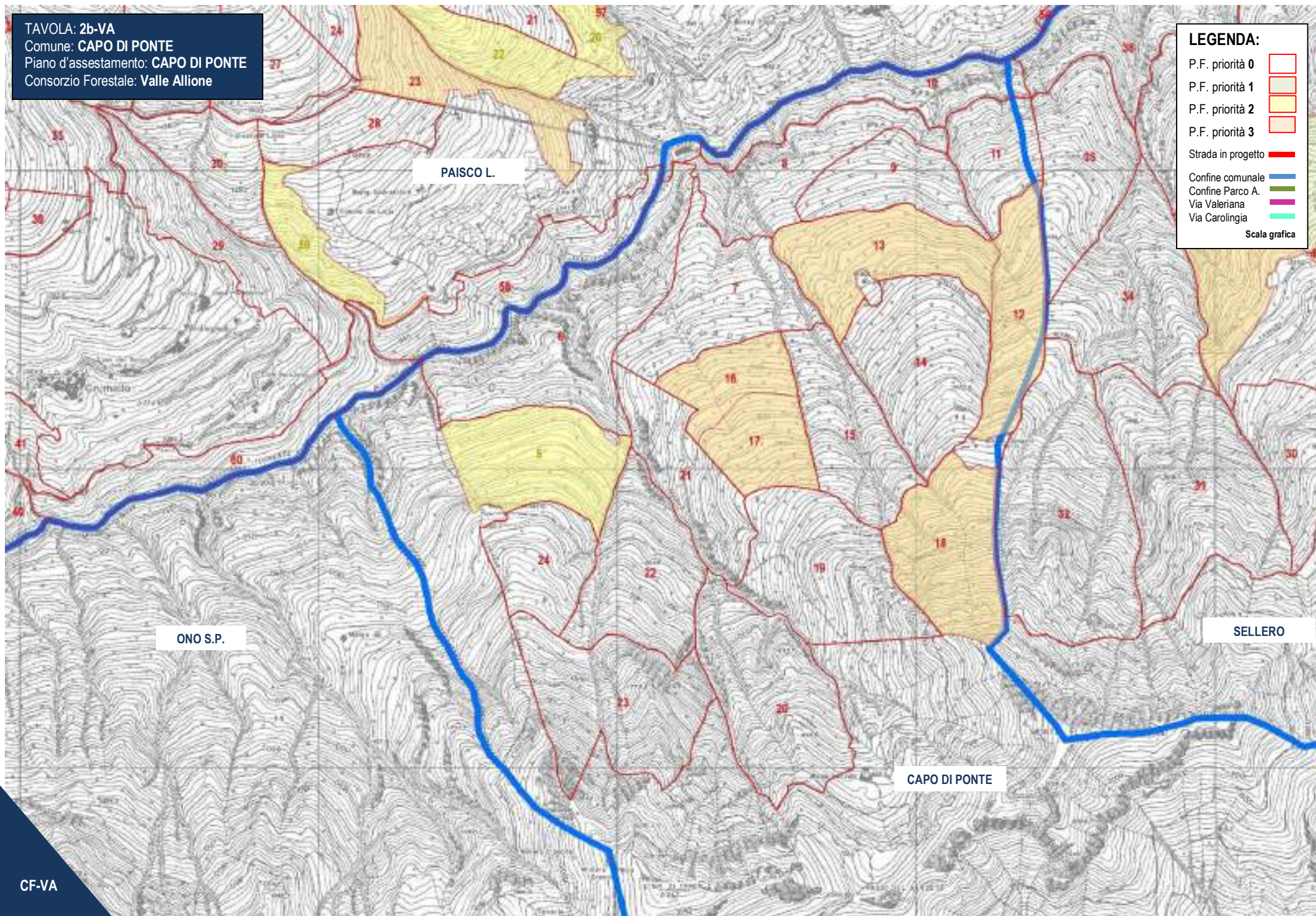
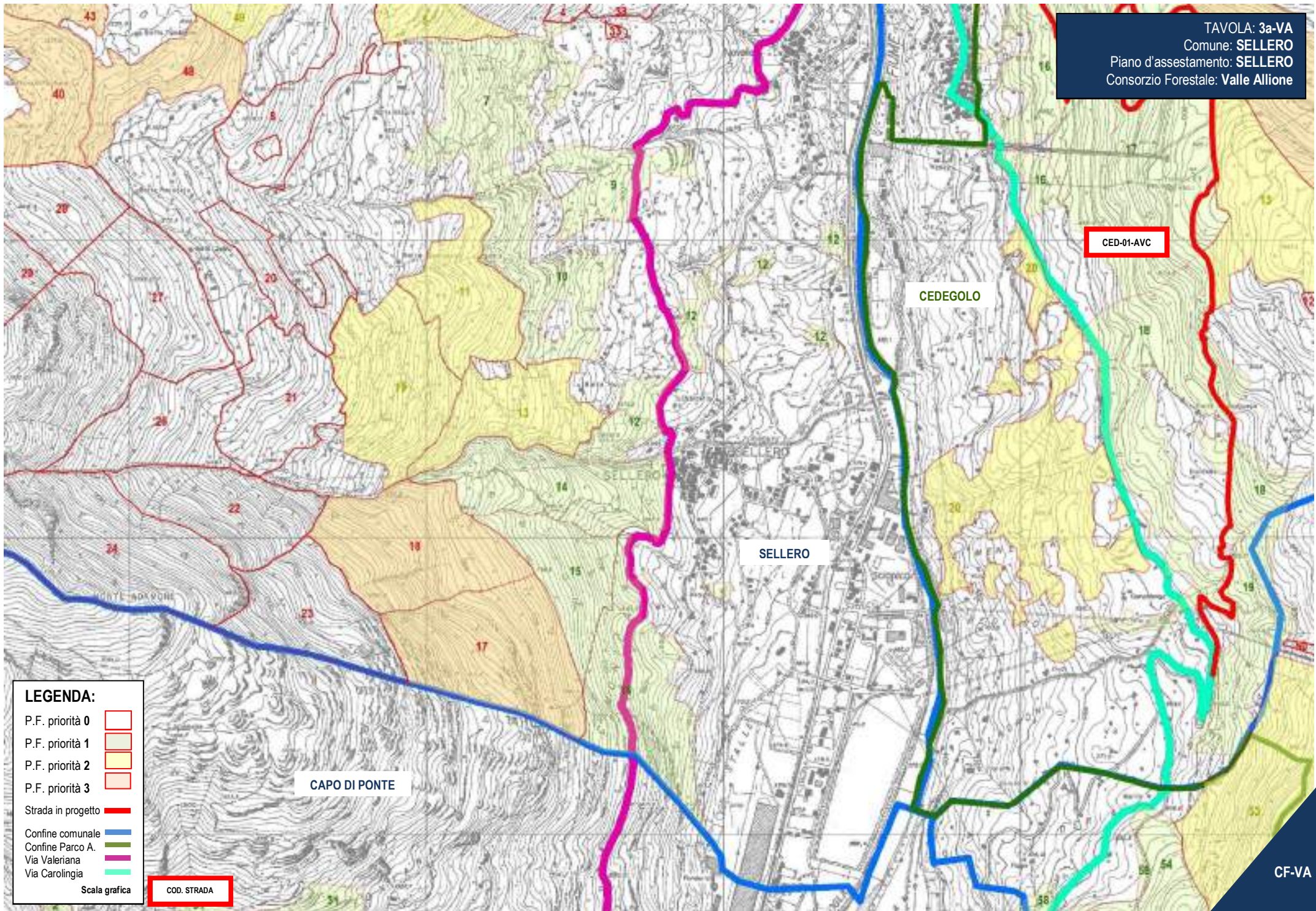


TAVOLA: 2b-VA
Comune: CAPO DI PONTE
Piano d'assetamento: CAPO DI PONTE
Consorzio Forestale: Valle Allione





LEGENDA:

- P.F. priorità 0
- P.F. priorità 1
- P.F. priorità 2
- P.F. priorità 3
- Strada in progetto
- Confine comunale
- Confine Parco A.
- Via Valeriana
- Via Carolingia

COD. STRADA

CAPO DI PONTE

SELLERO










CEDEGOLO

CED-01-AVC

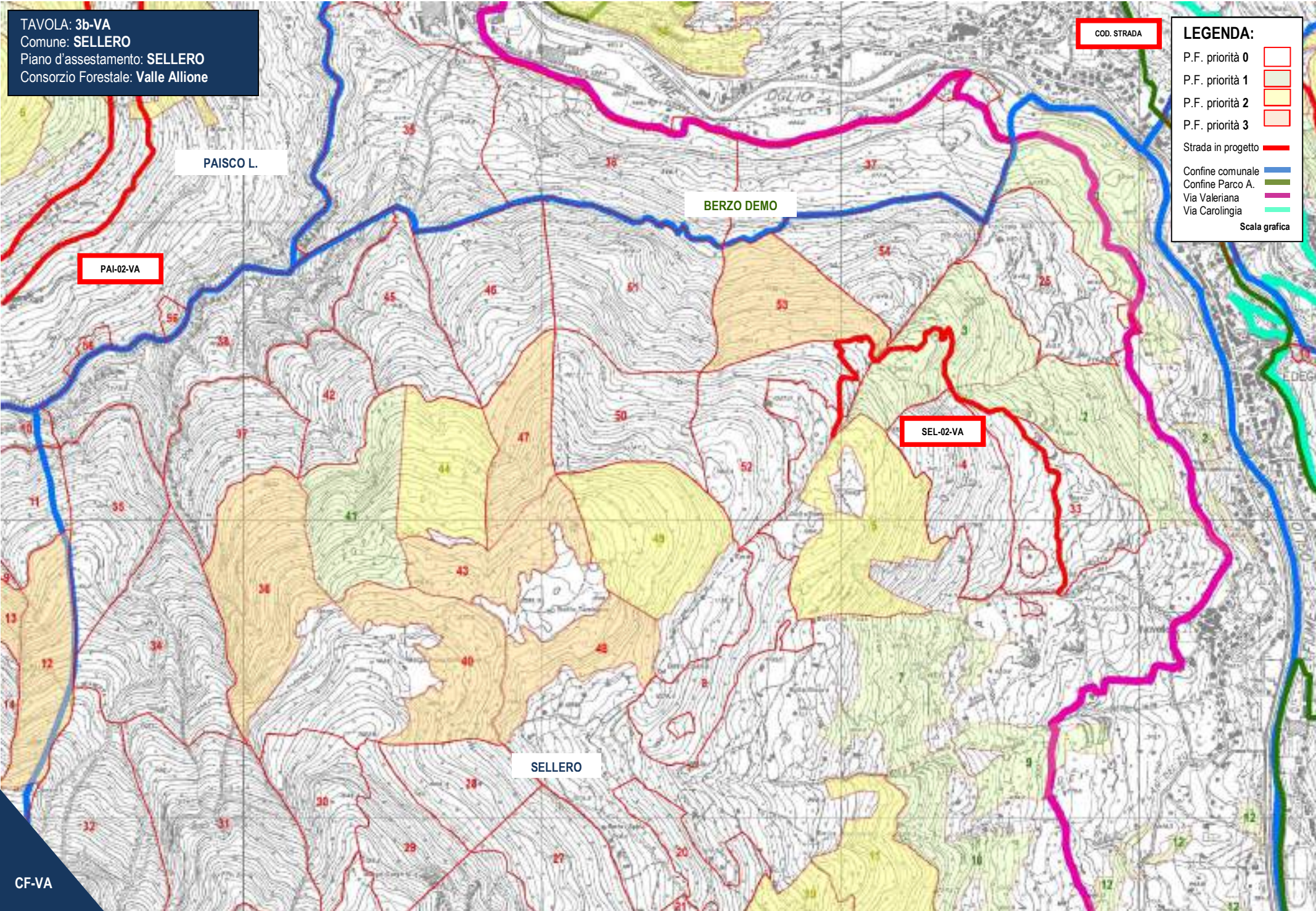
TAVOLA: 3b-VA
Comune: SELLERO
Piano d'assetamento: SELLERO
Consorzio Forestale: Valle Allione

COD. STRADA

LEGENDA:

- P.F. priorità 0 
- P.F. priorità 1 
- P.F. priorità 2 
- P.F. priorità 3 
- Strada in progetto 
- Confine comunale 
- Confine Parco A. 
- Via Valeriana 
- Via Carolingia 

Scala grafica



PAISCO L.

BERZO DEMO

PAI-02-VA

SEL-02-VA

SELLERO

TAVOLA: 4a-VA

Comune: PAISCO LOVENO

Piano d'assetamento: PAISCO LOVENO

Consorzio Forestale: Valle Allione

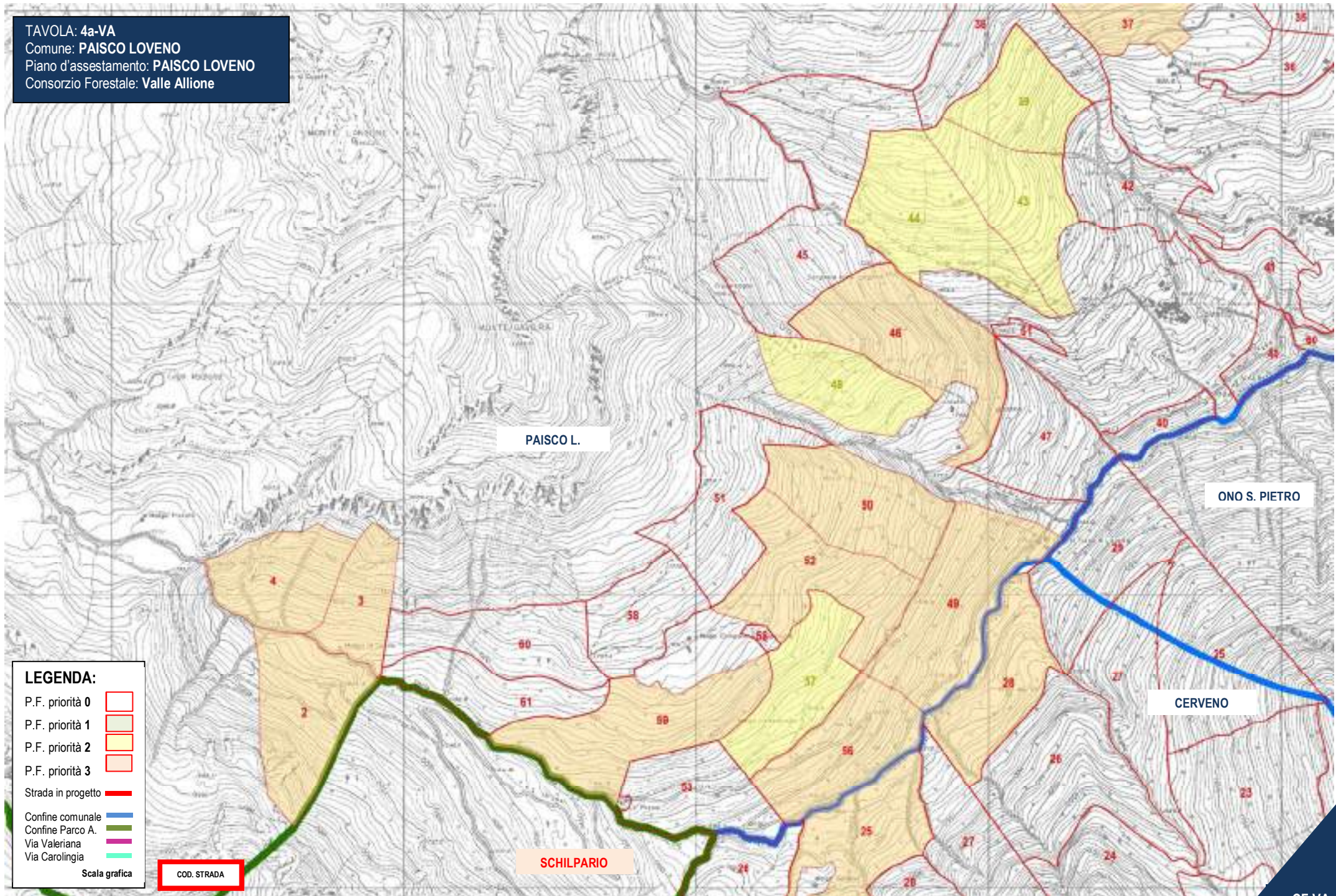


TAVOLA: 4b-VA


Comune: PAISCO LOVENO


Piano d'assetamento: PAISCO LOVENO


Consorzio Forestale: Valle Allione


LEGENDA:


P.F. priorità 0 


P.F. priorità 1 

P.F. priorità 2 


P.F. priorità 3 

Strada in progetto 

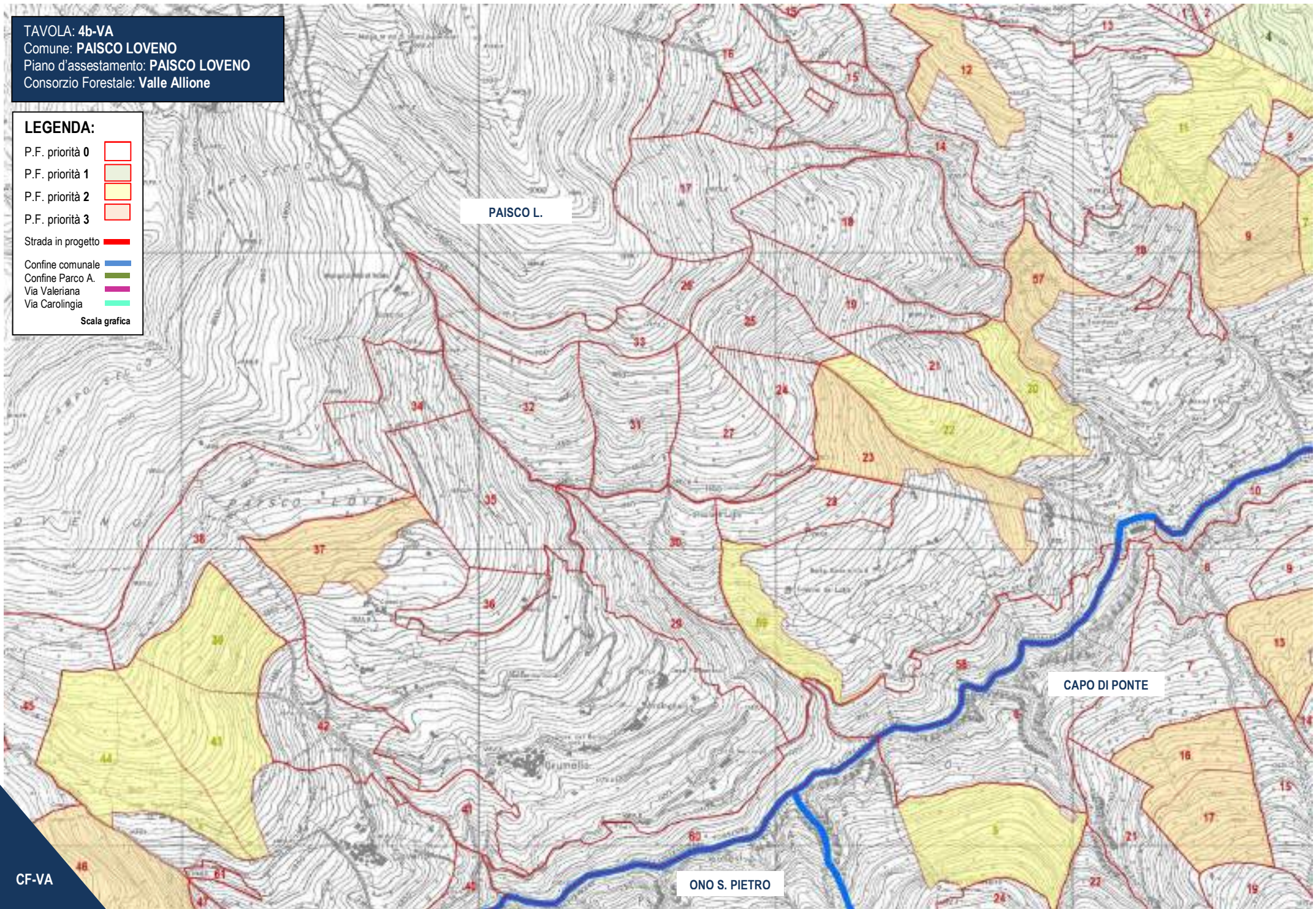
Confine comunale 

Confine Parco A. 

Via Valeriana 

Via Carolingia 

Scala grafica



LEGENDA:

- P.F. priorità 0
- P.F. priorità 1
- P.F. priorità 2
- P.F. priorità 3

- Strada in progetto
- Confine comunale
- Confine Parco A.
- Via Valeriana
- Via Carolingia

Scala grafica

COD. STRADA

TAVOLA: 4c-VA
Comune: PAISCO LOVENO
Piano d'assetamento: PAISCO LOVENO
Consorzio Forestale: Valle Allione

MALONNO

MAL-01-VA

PAISCO L.

PAI-02-VA







PAI-01-VA

BERZO D.

SELLERO

TAVOLA: 5a-VA
Comune: MALONNO
Piano d'assetamento: MALONNO
Consorzio Forestale: Valle Allione

LEGENDA:

- P.F. priorità 0 
- P.F. priorità 1 
- P.F. priorità 2 
- P.F. priorità 3 
- Strada in progetto 
- Confine comunale 
- Confine Parco A. 
- Via Valeriana 
- Via Carolingia 

Scala grafica

COD. STRADA

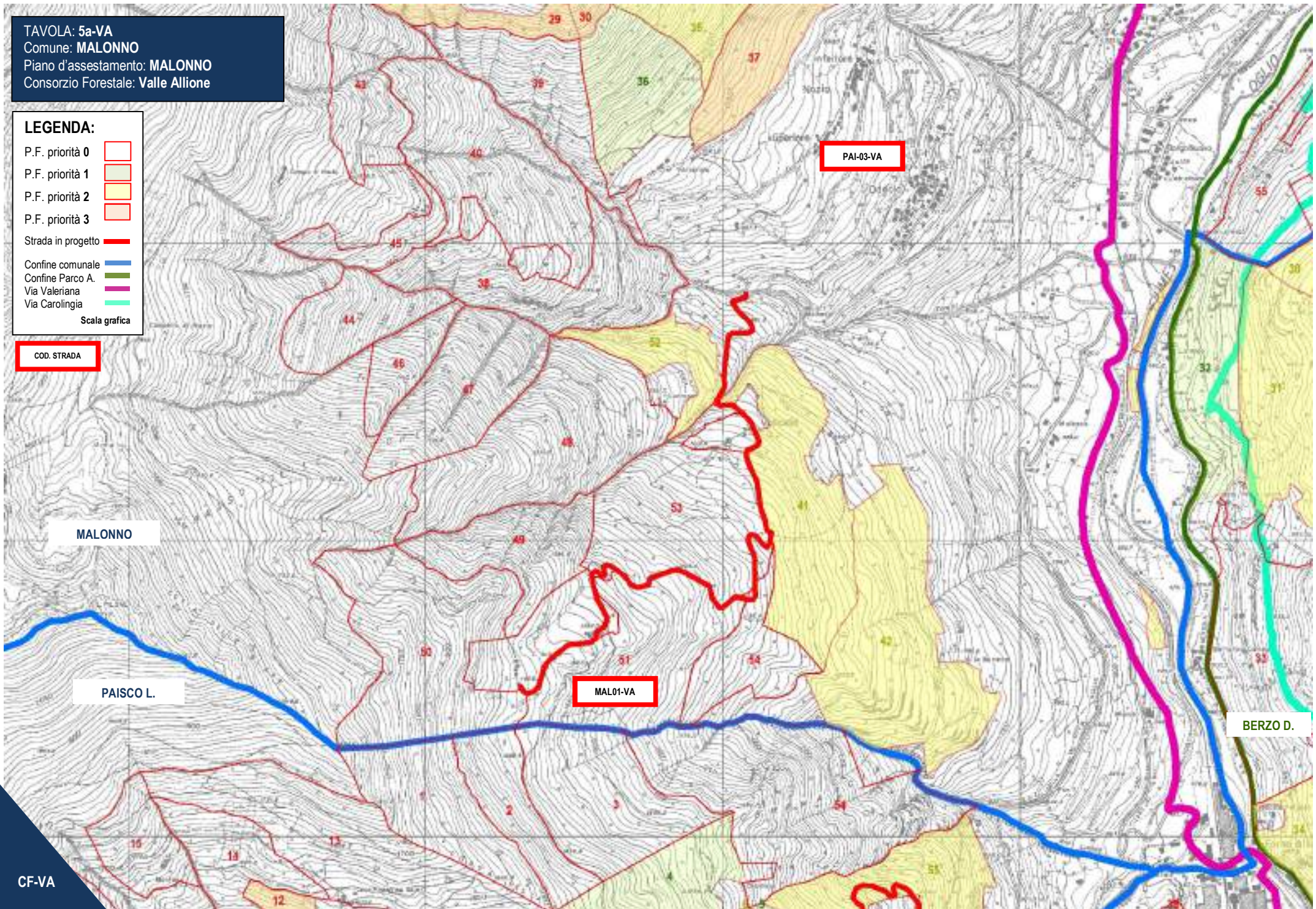
MALONNO

PAISCO L.

MAL01-VA

PAI-03-VA

BERZO D.



LEGENDA:










- P.F. priorità 0 
 - P.F. priorità 1 
 - P.F. priorità 2 
 - P.F. priorità 3 
 - Strada in progetto 
 - Confine comunale 
 - Confine Parco A. 
 - Via Valeriana 
 - Via Carolingia 
- Scala grafica

TAVOLA: 5b-VA
Comune: MALONNO
Piano d'assetto: MALONNO
Consorzio Forestale: Valle Allione

MALONNO

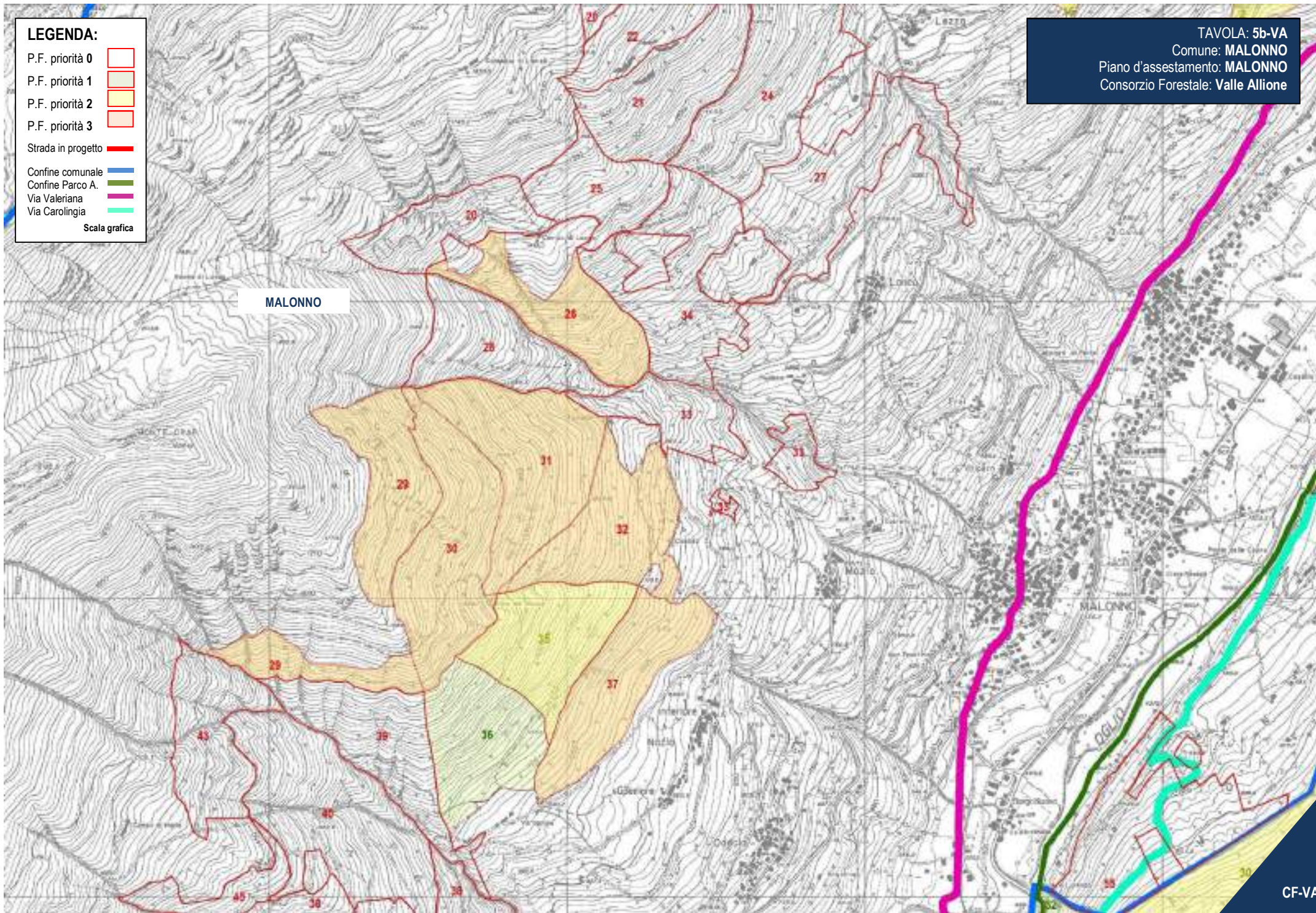









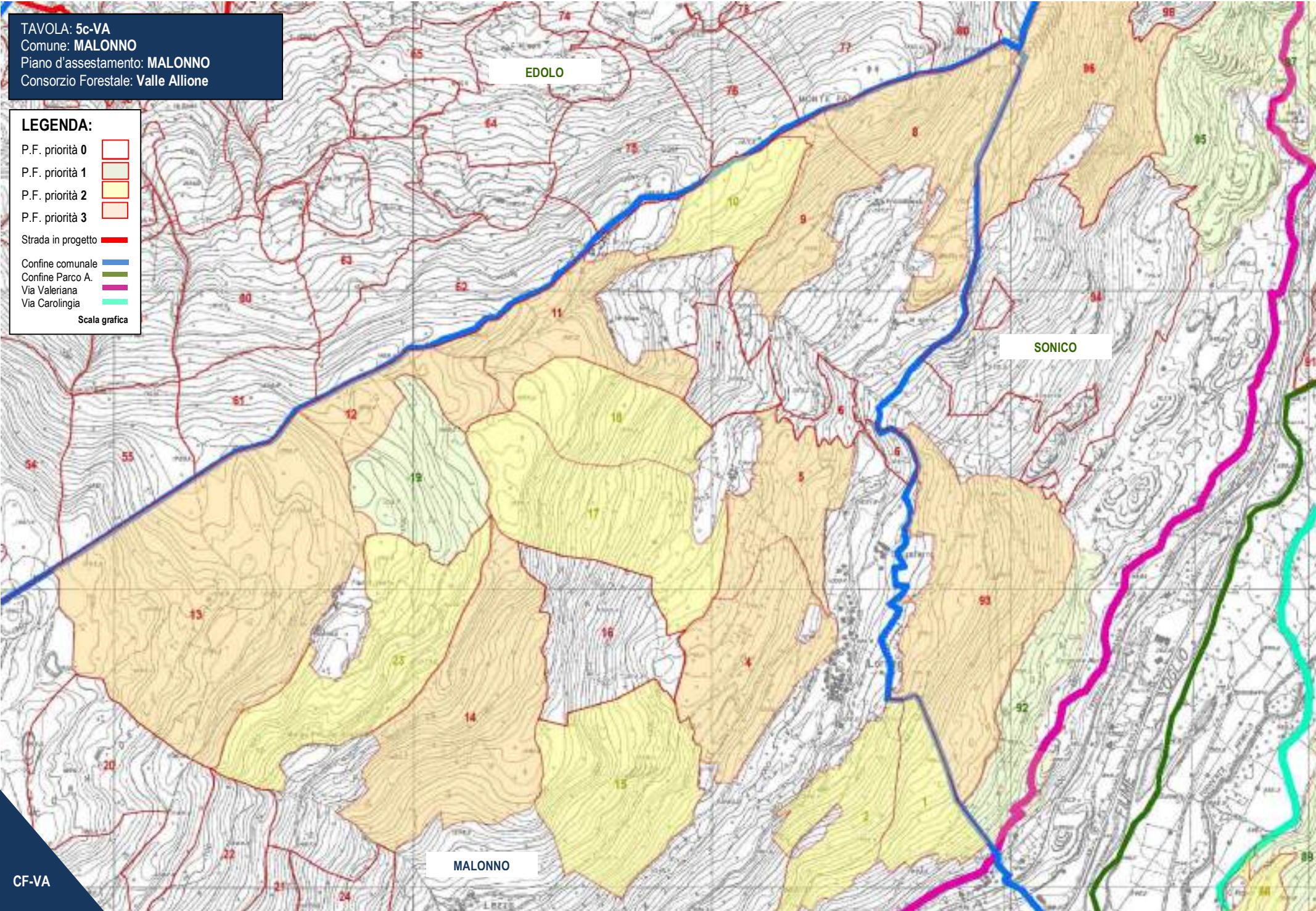


TAVOLA: 5c-VA
Comune: MALONNO
Piano d'assetamento: MALONNO
Consorzio Forestale: Valle Allione

LEGENDA:

- P.F. priorità 0 
- P.F. priorità 1 
- P.F. priorità 2 
- P.F. priorità 3 
- Strada in progetto 
- Confine comunale 
- Confine Parco A. 
- Via Valeriana 
- Via Carolingia 

Scala grafica



CONSORZIO FORESTALE ALTA VALLE CAMONICA

EDOLO

EDOLO

CORTENO GOLGI

SONICO

SAVIOR D.A.

BERDO D.

CEVO

NIARDO

CEDEGOLO


CEVO

LEGENDA:


CONFINE CF



P.F. con priorità 1



P.F. con priorità 2



P.F. con priorità 3



Strada in progetto



Confine comunale












ELENCO DELLE PARTICELLE FORESTALI CON PRIORITA' 1 del **CONSORZIO FORESTALE ALTA VALLE CAMONICA:**

C.F.	PIANO	PARCVS	N.	Localita	CL.CLT	CL.ATT	Tipo Forestale	Sup.	P/R/ha	D.P.	Sup. LINEE DI INTERVENTO					SUP. int.	VALORI DI INTERESSE				S.R.	URGENZA-EFFICACIA				C.F.
											1	2	3	4	5		P.A.	NAT.	Strade	Altro		I.S.	I.P.	I.E.	U.E.	
AVC	Berzo Demo	SI	32	Lorengo	Cvs	PR	Q-B-C	14,96	0,00	ns	10	5			15				1	16	106,95%	5	3	8	AVC	
AVC	Berzo Demo	SI	13	Loa	F	PR	P-m	14,54	55,00	436%			5	5	10			1		11	75,65%	4	3	7	AVC	
AVC	Berzo Demo	SI	14	CarnoCvslo	F	PR	P-m	21,41	70,00	343%			5	5	10	1				12	56,05%	3	4	7	AVC	
AVC	Berzo Demo	SI	17	I Funtani	F	PR	P-m	21,98	356,00	75%			10		10	1		1	1	13	59,14%	3	4	7	AVC	
AVC	Cedegolo	SI	19	Sparsola	Cvs	PR	Q-B-C	15,32	0,00	ns	5	5			12			1	1	14	91,38%	4	5	9	AVC	
AVC	Cedegolo	SI	16	SoPRa Grevo	Cvs	PR	Q-B-C	24,24	31,00	0%	5	5			12			1	1	14	57,76%	3	5	8	AVC	
AVC	Cedegolo	SI	17	Sotto le vasche	Cvs	PR	Q-B-C	45,95	1,00	0%	5	5			12			1	1	14	30,47%	2	5	7	AVC	
AVC	Cedegolo	SI	18	Campolungo e Agher	Cvs	PR	Q-B-C	28,98	40,00	0%	5	5			12			1	1	14	48,31%	2	5	7	AVC	
AVC	Cevo	SI	11	Fope di Rugn	F	PR	P-m	10,20	172,00	128%			5		5	1	1	1	1	9	88,24%	4	5	9	AVC	
AVC	Cevo	SI	21	Sotto Musna	F	PR	P-m	15,12	196,00	112%			10		10	1	1	1	1	14	92,59%	4	5	9	AVC	
AVC	Cevo	SI	12	Rovina di Barzaballe	F	PR	P-m	13,67	305,00	81%			5		5	1	1	1	1	9	65,84%	3	5	8	AVC	
AVC	Cevo	SI	23	Valle Musna	F	PR	P-m	11,40	153,00	144%				10	10	1		1		12	105,26%	5	3	8	AVC	
AVC	Cevo	SI	15	Castavello	F	PR	P-m	11,77	135,00	163%			5		5	1	1		1	8	67,97%	3	4	7	AVC	
AVC	Cevo	SI	16	Ragone	F	PR	P-m	12,14	152,00	163%			5		5	1	1		1	8	65,90%	3	4	7	AVC	
AVC	Cevo	SI	19	Antigola di SoPRa	F	PR	P-m	22,79	90,00	245%			10		10	1	1		1	13	57,04%	3	4	7	AVC	
AVC	Cevo	SI	22	Ragnordino	F	PR	P-m	23,94	212,00	117%			10		10	1		1	1	13	54,30%	3	4	7	AVC	
AVC	Cevo	SI	27	Sotto Carvignone	Cvs	PR	Q-B-C	22,36	15,00	0%				10	10	1		1	1	13	58,14%	3	4	7	AVC	
AVC	Corteno Golgi	NO	102	Castellaz	F	PR	L-t	11,58	175,80	0%	4		6		10	1		1	1	12	103,63%	5	4	9	AVC	
AVC	Corteno Golgi	NO	62	Fontana Mora	F	PR	P-s-m	29,83	309,50	102%				15	15	1	1	1	1	19	63,69%	3	5	8	AVC	
AVC	Corteno Golgi	NO	69	Tre Monti	F	PR	P-atm-s-x	34,23	207,70	137%				15	15	1	1	1	1	19	55,51%	3	5	8	AVC	
AVC	Corteno Golgi	NO	108	Sas della Isega	F	PR	L-t	6,37	33,00	0%				5	5	1			1	7	109,89%	5	3	8	AVC	
AVC	Corteno Golgi	NO	110	Vallombrea	F	PR	L-t	37,01	122,00	0%				10	20	30	1		1	32	86,46%	4	4	8	AVC	
AVC	Corteno Golgi	NO	111	Val Sigali	F	PR	L-t	9,12	28,00	0%				9	9	1			1	11	120,61%	5	3	8	AVC	
AVC	Corteno Golgi	NO	50b	Boscadello della Casazza	F	PR	P-s-m	13,32	321,20	95%				10	10	1	1		1	13	97,60%	4	4	8	AVC	
AVC	Corteno Golgi	NO	64c	Tre Monti	F	PR	P-s-m	16,37	211,10	145%				10	10	1	1		1	13	79,41%	4	4	8	AVC	
AVC	Corteno Golgi	NO	58	Boscadello della Casazza	F	PR	P-m-sx	14,70	426,60	72%				5	5	1	1		1	8	54,42%	3	4	7	AVC	
AVC	Corteno Golgi	NO	68	Tre Monti	F	PR	P-s-m	24,10	457,00	69%				15	15	1	1		1	18	74,69%	3	4	7	AVC	
AVC	Corteno Golgi	NO	109	Dolodro	F	PR	L-t	5,32	55,00	0%				5	5	1			1	7	131,58%	5	2	7	AVC	
AVC	Corteno Golgi	NO	38a	Medola	F	PR	P-s-m	13,70	360,10	85%				5	5	1	1		1	8	58,39%	3	4	7	AVC	
AVC	Edolo	SI	122	Grossimil	Cvs	PR	Q-B-C	3,29	0,00	ns	1	1			3				1	4	121,54%	5	4	9	AVC	
AVC	Edolo	SI	90	Poie	F	PR	P-m	7,34	105,00	245%			3		5	1		1	1	7	95,39%	4	4	8	AVC	
AVC	Edolo	SI	125	Felett	F	PR	P-m	3,09	55,00	453%				3	3	1		1		5	161,71%	5	3	8	AVC	
AVC	Edolo	NO	14	Paghera-Bosche	F	PR	P-m	32,62	253,00	102%				15	15	1		1	1	18	55,19%	3	4	7	AVC	
AVC	Edolo	NO	71	Cvsste di Rach	Cvs	PR	Ca-Fx	13,48	650,00	0%	3	2			5	1			1	7	51,91%	3	4	7	AVC	
AVC	Edolo	NO	89	Valliselle	Cvs	PR	Ca-Fx	6,37	213,00	0%			3		5				1	6	94,27%	4	3	7	AVC	
AVC	Edolo	SI	124	Valli grandi	Cvs	PR	Q-C	15,65	0,00	ns				10	10	1			1	12	76,67%	4	3	7	AVC	
AVC	Edolo	SI	129	Valle delle Scale	F	PR	P-m	8,75	14,00	1779%				5	5	1		1		7	80,00%	4	3	7	AVC	
AVC	Saviore dell'Adamello	SI	12	I Ruch	F	PR	P-atm	10,57	388,00	63%				10	10	1		1	1	13	122,99%	5	4	9	AVC	
AVC	Saviore dell'Adamello	SI	6	Radizzole	F	PR	P-m	20,58	238,00	102%				5	5	10	1		1	13	63,17%	3	5	8	AVC	
AVC	Saviore dell'Adamello	SI	28	M.Cvsstone	F	PR	P-m	4,63	60,00	0%				4	4	1		1		6	129,59%	5	3	8	AVC	
AVC	Saviore dell'Adamello	SI	1	Tassu Já	F	PR	P-m	33,13	226,00	108%				5	5	10	1		1	13	39,24%	2	5	7	AVC	
AVC	Saviore dell'Adamello	SI	8	Pian Paghera	F	PR	P-m	23,38	305,00	89%				5	5	10	1		1	12	51,33%	3	4	7	AVC	
AVC	Sonico	SI	2	Serdina	Cvs	PR	B-x	25,03	25,00	0%	10	5			5	20	1		1	23	91,88%	4	6	10	AVC	
AVC	Sonico	SI	3	Favolino	Cvs	PR	C-s-x	11,91	20,00	0%				10	10	1		1	1	13	109,11%	5	4	9	AVC	
AVC	Sonico	SI	5	Penedolo-Favola alta	F	PR	P-m-x	17,70	291,00	96%				10	10	1	1	1	1	14	79,08%	4	5	9	AVC	
AVC	Sonico	SI	79	Planaz-Alaz	F	PR	P-m-x	22,37	90,00	301%	5	5			5	15	1		1	17	76,01%	4	5	9	AVC	
AVC	Sonico	SI	82	Pontera, Cvsste del reghel	F	PR	P-m	16,22	240,00	113%	5	5			1	11	1		1	13	80,15%	4	5	9	AVC	
AVC	Sonico	NO	92	Formiola Bassa	Cvs	PR	Q-C	15,79	3,00	0%	5	5			5	15			1	16	101,32%	5	4	9	AVC	
AVC	Sonico	SI	4	Vides di Stablo, Favola	F	PR	P-m	19,22	339,00	101%				15	15	1		1	1	18	93,67%	4	4	8	AVC	

AVC	Sonico	SI	6	Pendolo	F	PR	P-m-x	5,12	40,00	608%			5		5		1	1		7	136,83%	5	3	8	AVC
AVC	Sonico	SI	34	Bedoler	F	PR	P-m-x	14,24	199,00	127%			5	5	10	1			1	12	84,28%	4	4	8	AVC
AVC	Sonico	NO	95	Faipino	Cvs	PR	B-p	20,88	0,00	ns	5	5		5	15				1	16	76,64%	4	4	8	AVC
AVC	Sonico	SI	27	GnecCvs	Cvs	PR	Ap-Fx	15,64	15,00	0%	5				5	1		1	1	8	51,16%	3	4	7	AVC
AVC	Sonico	SI	28	SoPRa Suino	F	PR	P-m-x	22,45	233,00	129%			5	5	10	1			1	12	53,46%	3	4	7	AVC
AVC	Sonico	SI	76	Vides	F	PR	P-m-x	15,90	170,00	188%			10		10	1			1	12	75,48%	4	3	7	AVC
AVC	Sonico	SI	80	Fobbia	Cvs	PR	C	17,50	5,00	0%	5	5		5	15					15	85,70%	4	3	7	AVC
AVC	Sonico	SI	89	Mares	Cvs	PR	C	25,06	0,00	ns	5	5		3	13				1	14	55,88%	3	4	7	AVC
AVC	Sonico	NO	97	Val Forno	Cvs	PR	QuerCvs-C	27,53	0,00	ns	5	5		5	15				1	16	58,13%	3	4	7	AVC

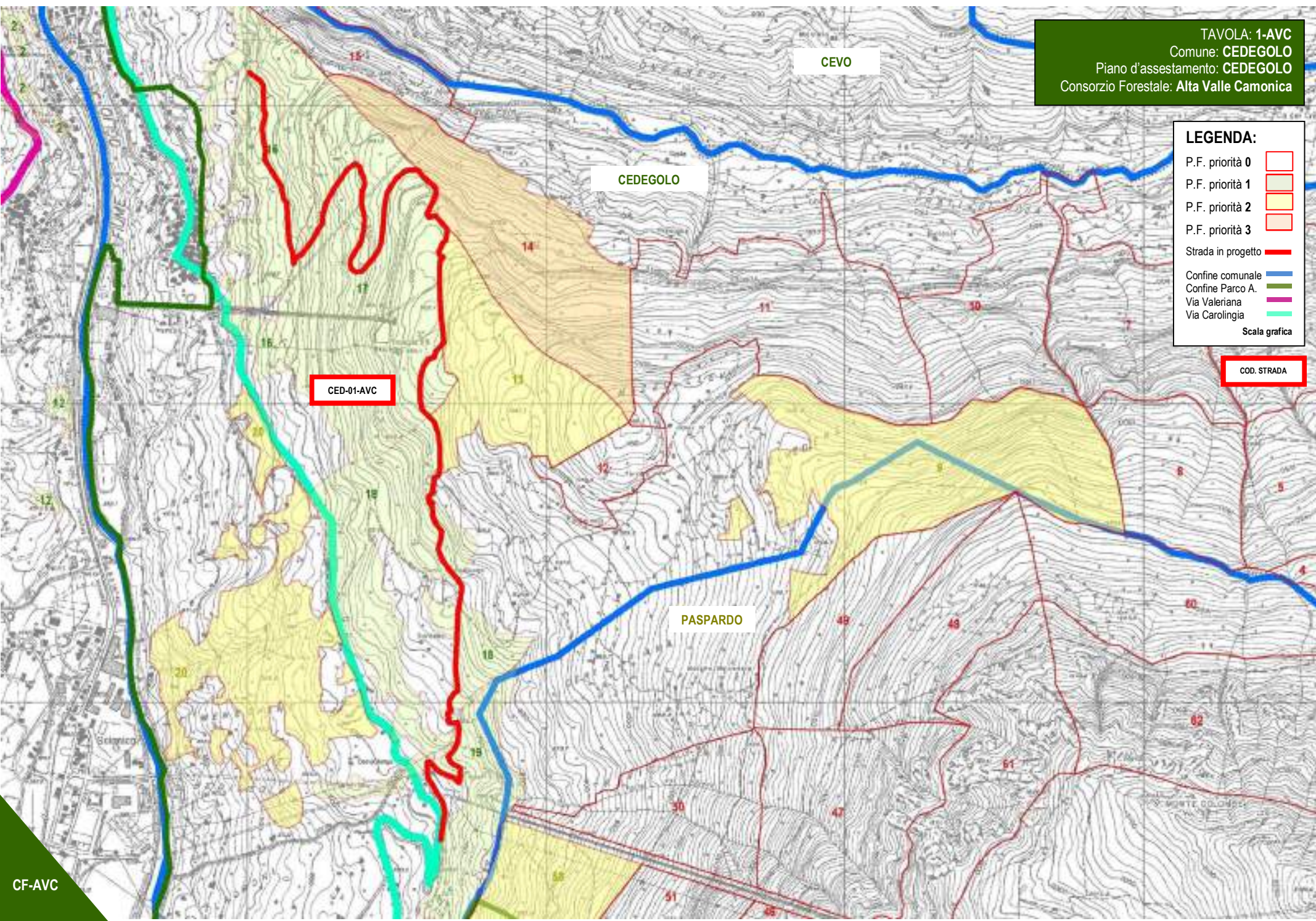


TAVOLA: 1-AVC
Comune: CEDEGOLO
Piano d'assstamento: CEDEGOLO
Consorzio Forestale: Alta Valle Camonica

- LEGENDA:**
- P.F. priorità 0 
 - P.F. priorità 1 
 - P.F. priorità 2 
 - P.F. priorità 3 
 - Strada in progetto 
 - Confine comunale 
 - Confine Parco A. 
 - Via Valeriana 
 - Via Carolingia 
- Scala grafica

COD. STRADA

CED-01-AVC



LEGENDA:

- P.F. priorità 0
- P.F. priorità 1
- P.F. priorità 2
- P.F. priorità 3
- Strada in progetto
- Confine comunale
- Confine Parco A.
- Via Valeriana
- Via Carolingia
- Scala grafica

TAVOLA: 2a-AVC
Comune: CEVO
Piano d'assstamento: CEVO
Consorzio Forestale: Alta Valle Camonica

COD. STRADA

BERZO D.

CEV-01-AVC

CEV-02-AVC

SAV-02-AVC

CED-01-AVC

CEVO

SAVIORE D-A-

CEDEGOLO

CF-AVC

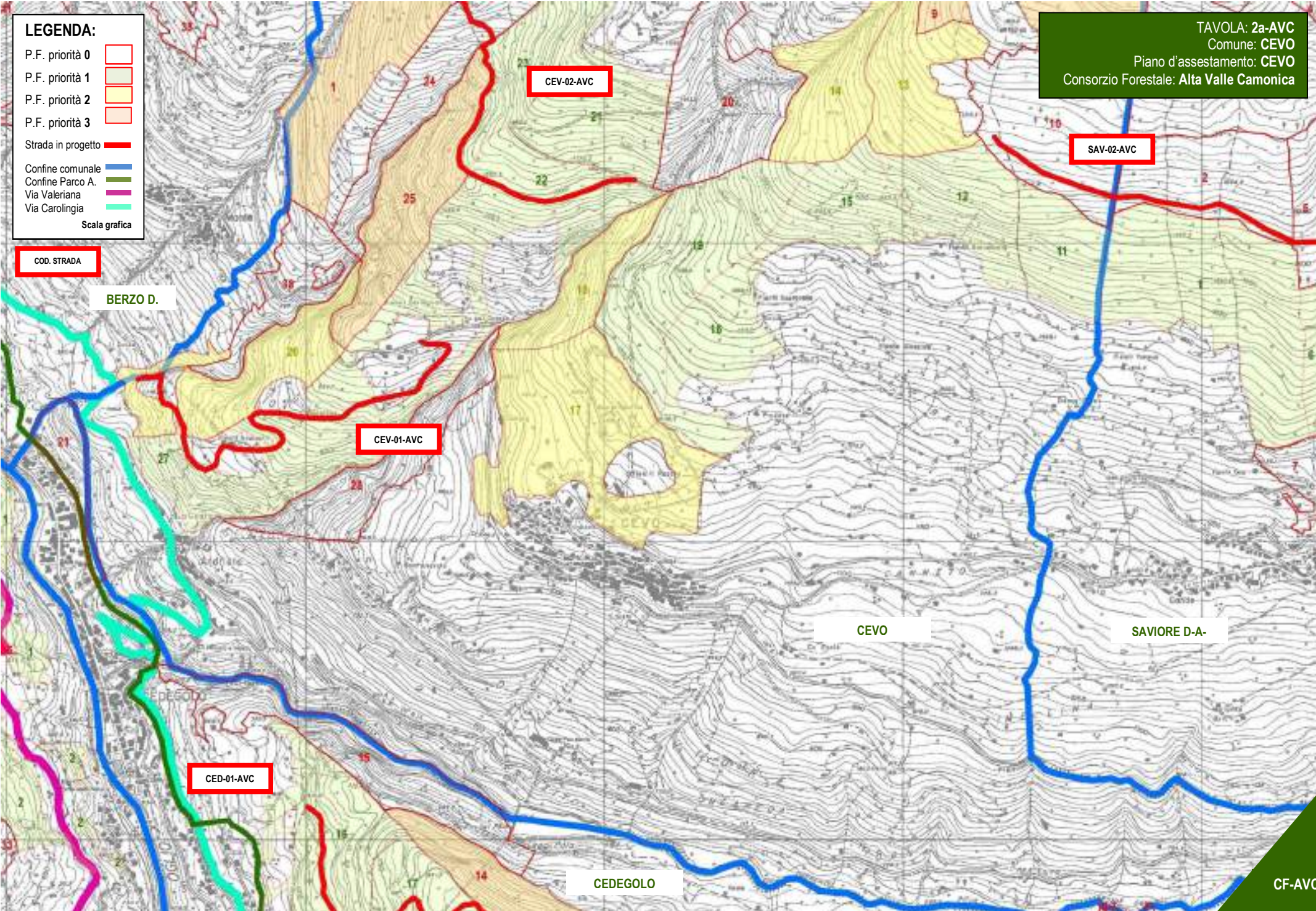


TAVOLA: 2b-AVC
Comune: CEVO
Piano d'assessamento: CEVO
Consorzio Forestale: Alta Valle Camonica

BERZO D.

CEVO










SAVIORE D-A-

CEV-02-AVC

SAV-02-AVC

SAV-01-AVC










LEGENDA:

- P.F. priorità 0 
- P.F. priorità 1 
- P.F. priorità 2 
- P.F. priorità 3 
- Strada in progetto 
- Confine comunale 
- Confine Parco A. 
- Via Valeriana 
- Via Carolingia 

Scala grafica

COD. STRADA

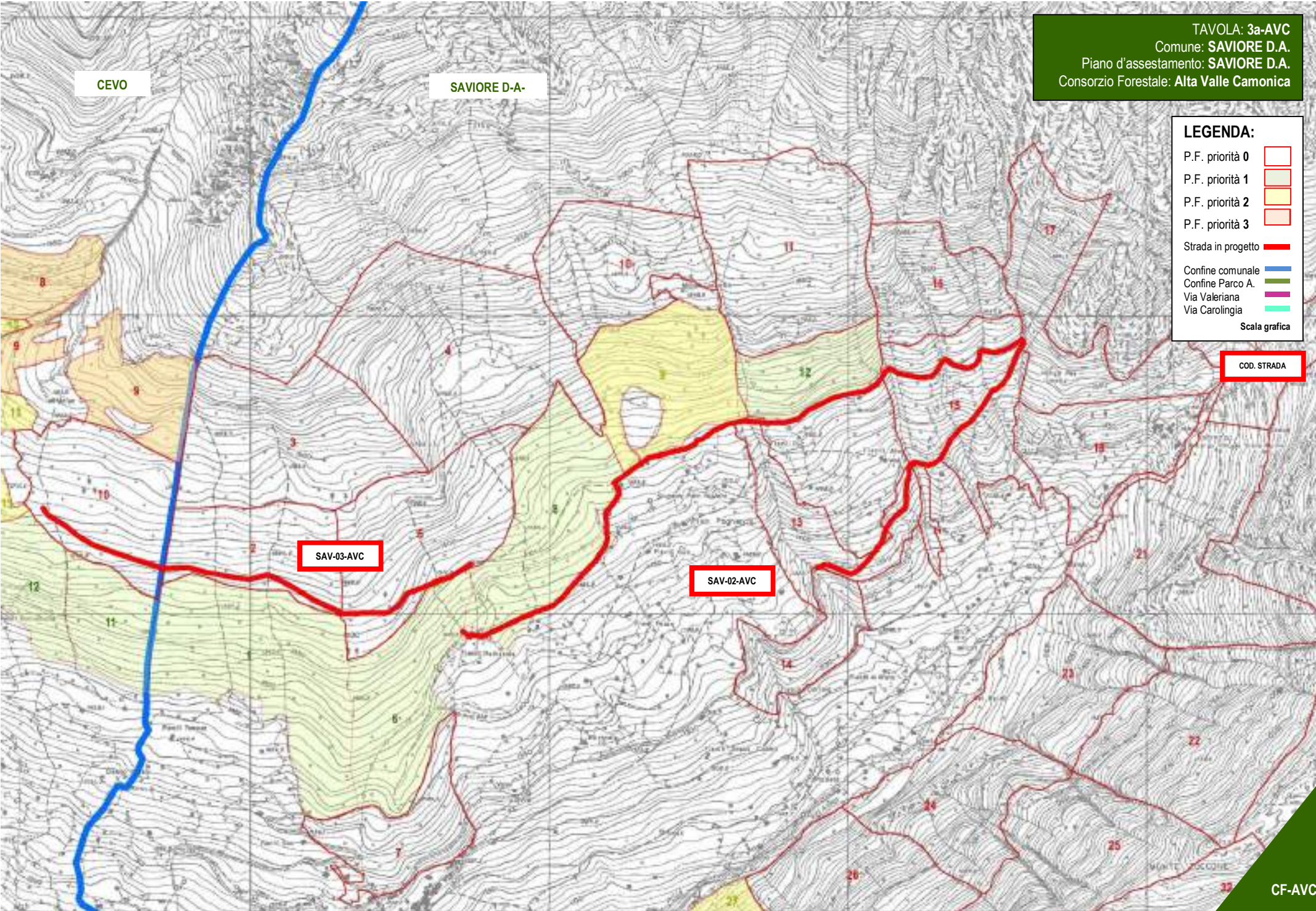
TAVOLA: 3a-AVC
Comune: SAVIORE D.A.
Piano d'assetamento: SAVIORE D.A.
Consorzio Forestale: Alta Valle Camonica

- LEGENDA:**
- P.F. priorità 0 
 - P.F. priorità 1 
 - P.F. priorità 2 
 - P.F. priorità 3 
 - Strada in progetto 
 - Confine comunale 
 - Confine Parco A. 
 - Via Valeriana 
 - Via Carolingia 
- Scala grafica

COD. STRADA

SAV-03-AVC

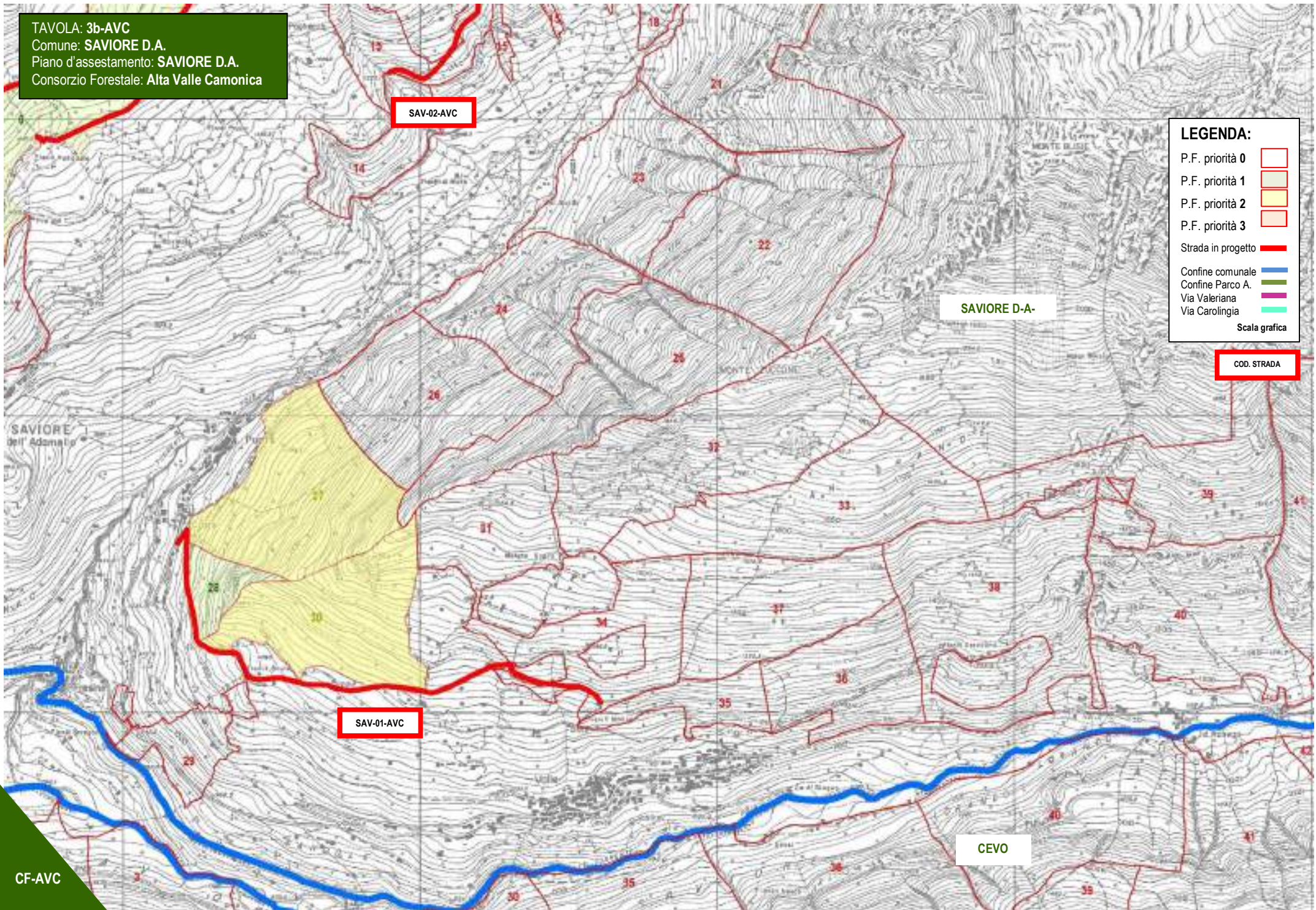
SAV-02-AVC



CEVO

SAVIORE D-A-

TAVOLA: 3b-AVC
Comune: SAVIORE D.A.
Piano d'assetamento: SAVIORE D.A.
Consorzio Forestale: Alta Valle Camonica



LEGENDA:

- P.F. priorità 0
 - P.F. priorità 1
 - P.F. priorità 2
 - P.F. priorità 3
 - Strada in progetto
 - Confine comunale
 - Confine Parco A.
 - Via Valeriana
 - Via Carolingia
- Scala grafica

TAVOLA: 4a-AVC
Comune: BERZO DEMO
Piano d'assetamento: BERZO DEMO
Consorzio Forestale: Alta Valle Camonica

COD. STRADA

BZD-03-AVC

CEV-2AVC

BZD-02-AVC

BZD-01-AVC

BERZO D.

MALONNO

BERZO DEMO

TAVOLA: 4b-AVC
Comune: BERZO DEMO
Piano d'asestamento: BERZO DEMO
Consorzio Forestale: Alta Valle Camonica

LEGENDA:

- P.F. priorità 0
 - P.F. priorità 1
 - P.F. priorità 2
 - P.F. priorità 3
 - Strada in progetto
 - Confine comunale
 - Confine Parco A.
 - Via Valeriana
 - Via Carolingia
- Scala grafica

COD. STRADA

MALONNO

BERZO D.

SONICO

BZD-01-AVC

BZD-03-AVC

CEVO

CEV-02-AVC

BZD-02-AVC

TAVOLA: 5a-AVC
Comune: SONICO
Piano d'assestamento: SONICO
Consorzio Forestale: Alta Valle Camonica

LEGENDA:

- P.F. priorità 0
 - P.F. priorità 1
 - P.F. priorità 2
 - P.F. priorità 3
 - Strada in progetto
 - Confine comunale
 - Confine Parco A.
 - Via Valeriana
 - Via Carolingia
- Scala grafica

COD. STRADA

SON-01-AVC

MALONNO

SONICO

BERZO D.

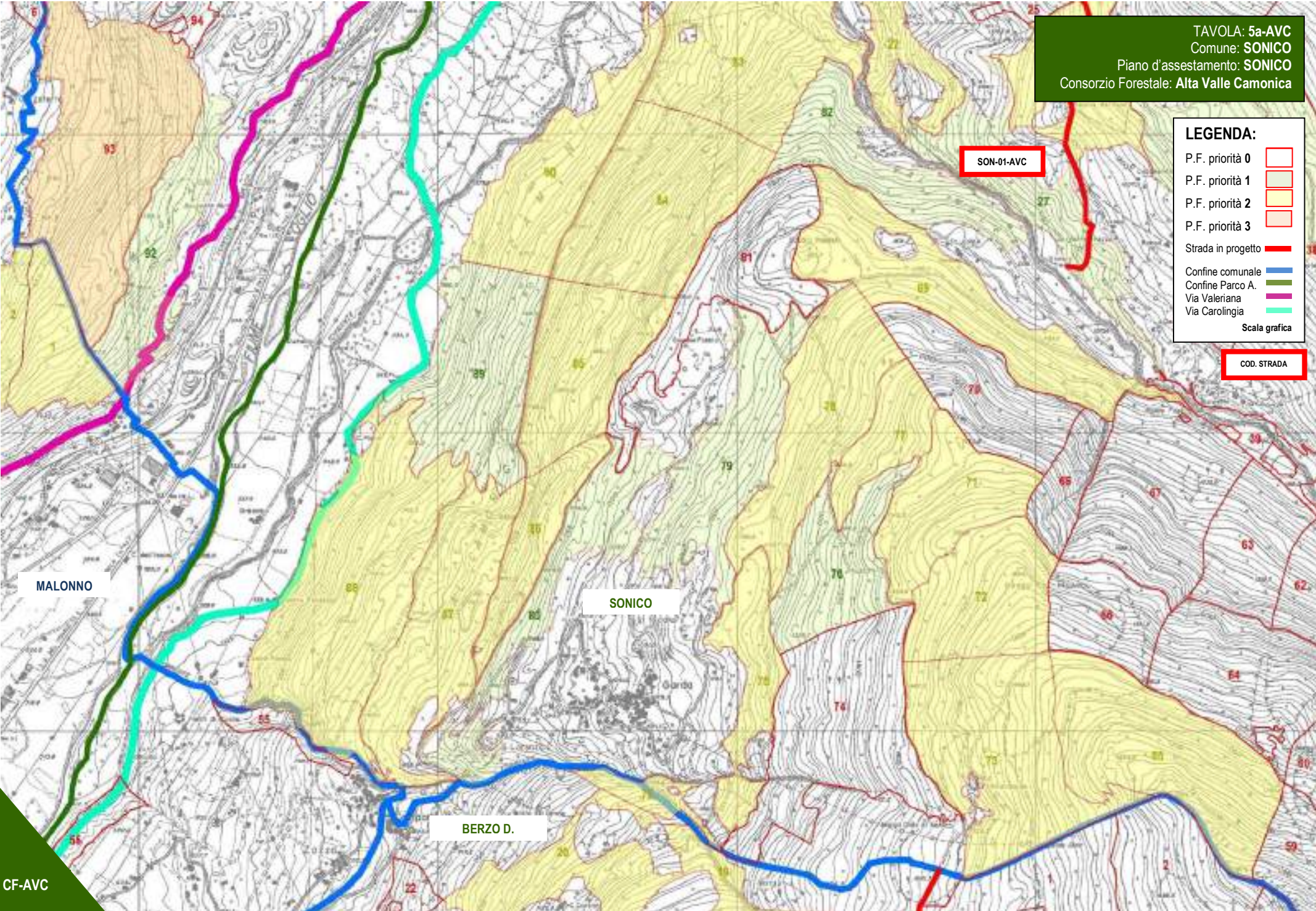


TAVOLA: 5b-AVC
Comune: SONICO
Piano d'assetamento: SONICO
Consorzio Forestale: Alta Valle Camonica

LEGENDA:

- P.F. priorità 0
 - P.F. priorità 1
 - P.F. priorità 2
 - P.F. priorità 3
 - Strada in progetto
 - Confine comunale
 - Confine Parco A.
 - Via Valeriana
 - Via Carolingia
- Scala grafica

COD. STRADA

MALONNO

SONICO

SON-03-AVC

SON-02-AVC

SON-01-AVC

SON-01-AVC

TAVOLA: 5c-AVC
Comune: SONICO
Piano d'assetamento: SONICO
Consorzio Forestale: Alta Valle Camonica

LEGENDA:

- P.F. priorità 0
- P.F. priorità 1
- P.F. priorità 2
- P.F. priorità 3
- Strada in progetto
- Confine comunale
- Confine Parco A.
- Via Valeriana
- Via Carolingia

Scala grafica

COD. STRADA

SONICO

TAVOLA: 6a-AVC
Comune: EDOLO
Piano d'assetamento: EDOLO
Consorzio Forestale: Alta Valle Camonica

CORTENO G.










EDOLO

EDO-01-AVC

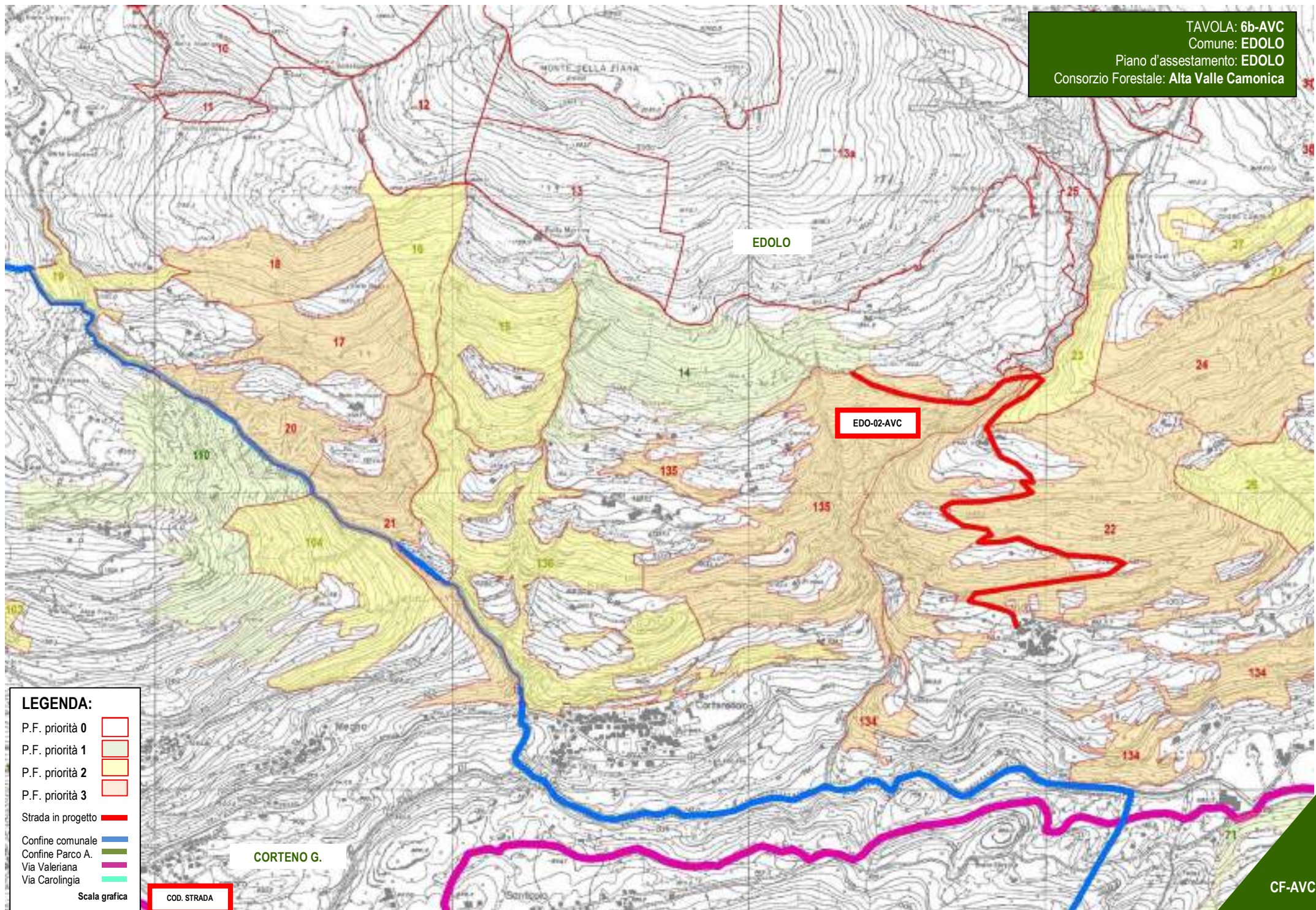
SONICO

MALONNO

LEGENDA:

- P.F. priorità 0 
 - P.F. priorità 1 
 - P.F. priorità 2 
 - P.F. priorità 3 
 - Strada in progetto 
 - Confine comunale 
 - Confine Parco A. 
 - Via Valeriana 
 - Via Carolingia 
- Scala grafica

COD. STRADA



LEGENDA:

- P.F. priorità 0
- P.F. priorità 1
- P.F. priorità 2
- P.F. priorità 3
- Strada in progetto
- Confine comunale
- Confine Parco A.
- Via Valeriana
- Via Carolingia

Scala grafica

COD. STRADA

TAVOLA: 6c-AVC
Comune: EDOLO
Piano d'assstamento: EDOLO
Consorzio Forestale: Alta Valle Camonica

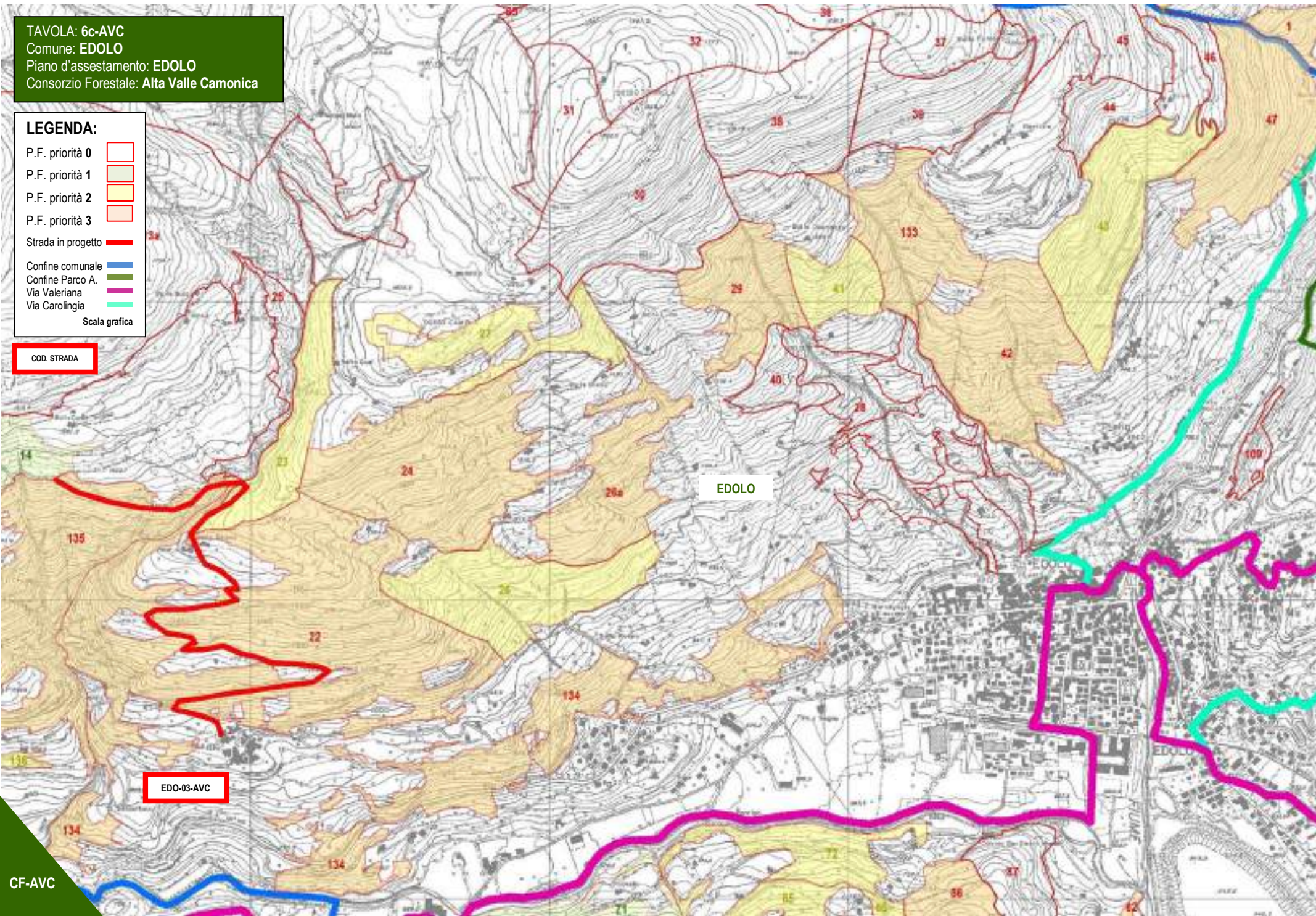
LEGENDA:

- P.F. priorità 0
 - P.F. priorità 1
 - P.F. priorità 2
 - P.F. priorità 3
 - Strada in progetto
 - Confine comunale
 - Confine Parco A.
 - Via Valeriana
 - Via Carolingia
- Scala grafica

COD. STRADA

EDO-03-AVC

EDOLO



LEGENDA:

- P.F. priorità 0
- P.F. priorità 1
- P.F. priorità 2
- P.F. priorità 3
- Strada in progetto
- Confine comunale
- Confine Parco A.
- Via Valeriana
- Via Carolingia

Scala grafica

COD. STRADA

EDOLO

SON-03-AVC

SONICO

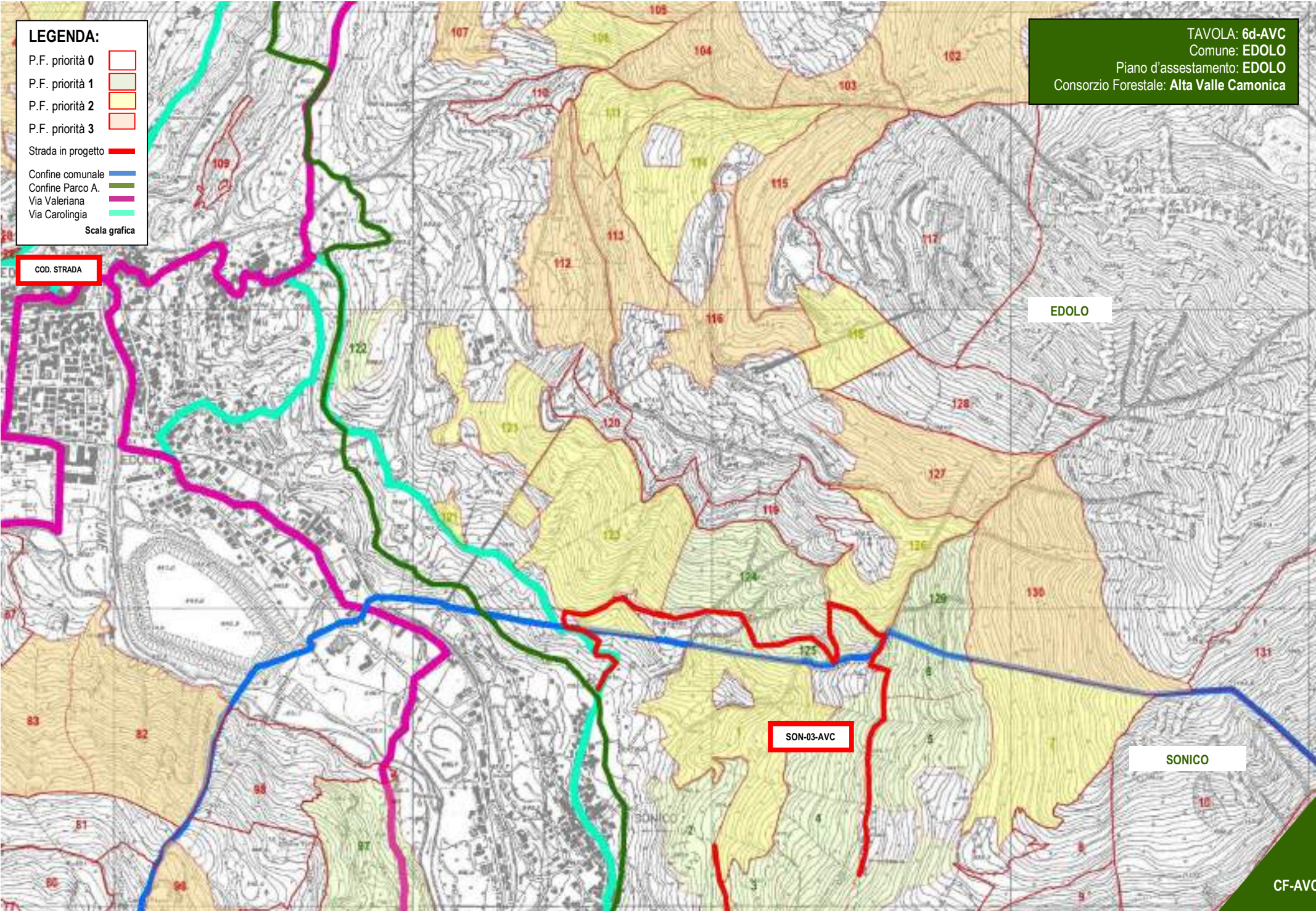
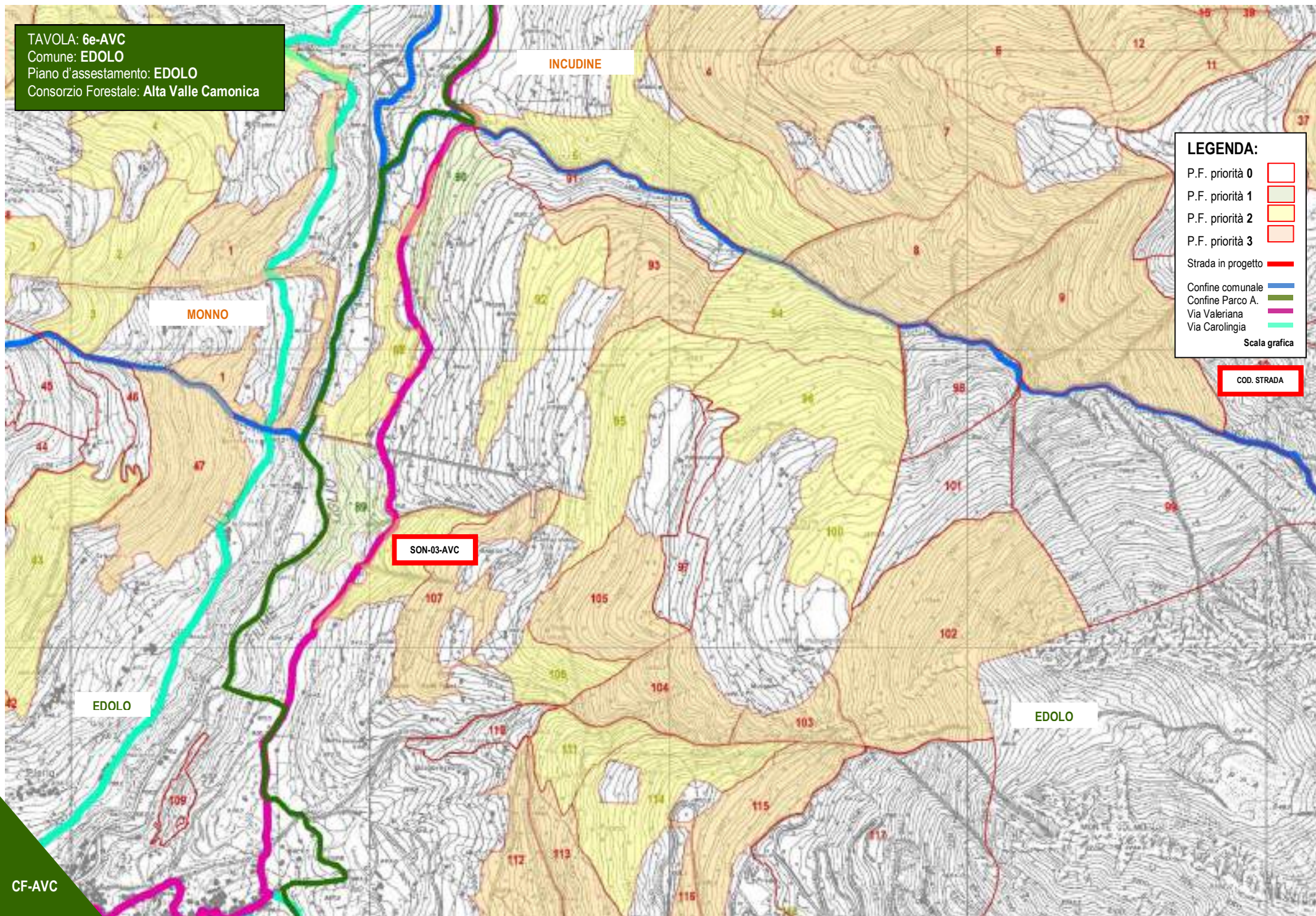


TAVOLA: 6e-AVC
Comune: EDOLO
Piano d'assetamento: EDOLO
Consorzio Forestale: Alta Valle Camonica



LEGENDA:

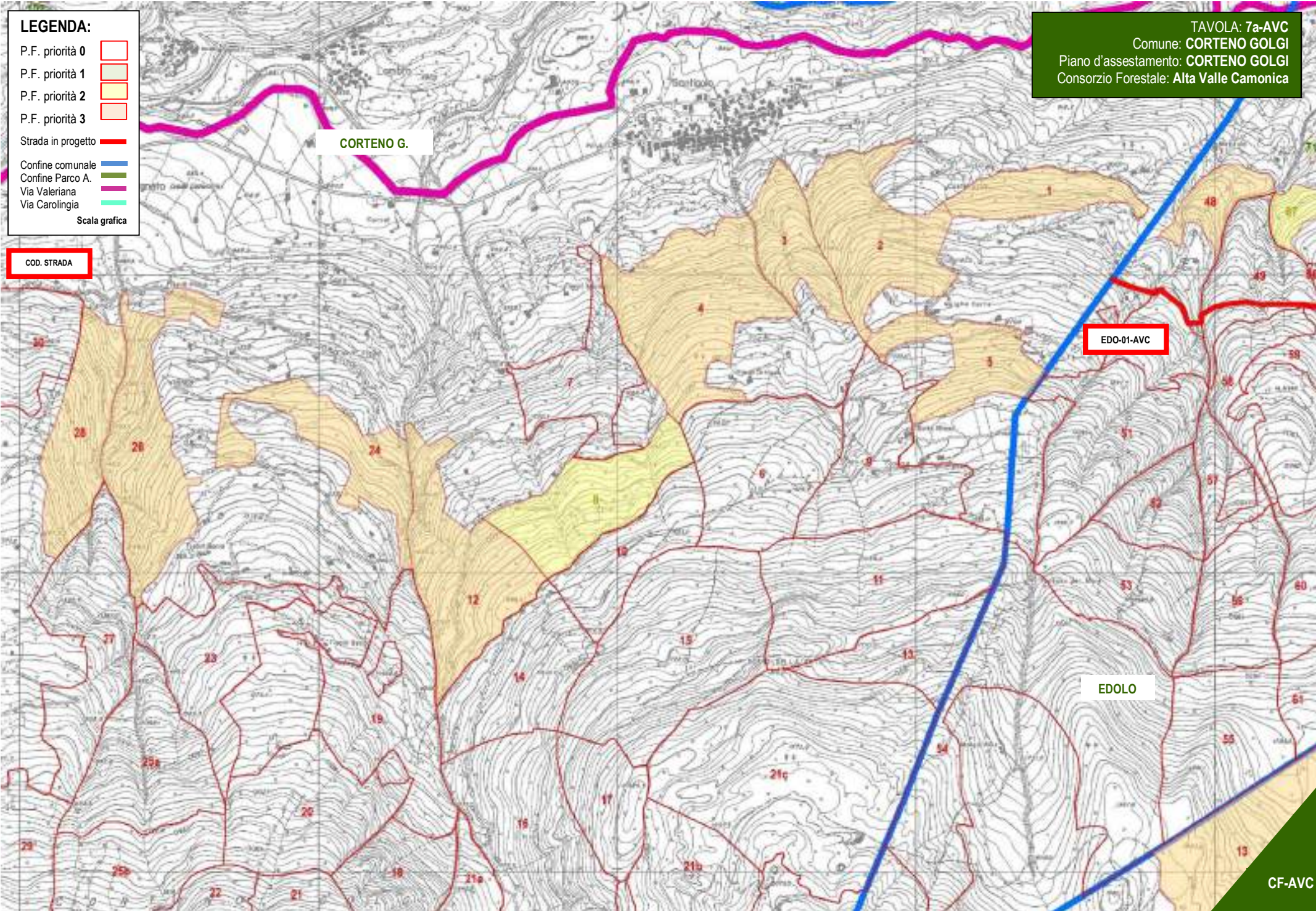
P.F. priorità 0	
P.F. priorità 1	
P.F. priorità 2	
P.F. priorità 3	
Strada in progetto	
Confine comunale	
Confine Parco A.	
Via Valeriana	
Via Carolingia	
Scala grafica	

COD. STRADA

LEGENDA:

- P.F. priorità 0
 - P.F. priorità 1
 - P.F. priorità 2
 - P.F. priorità 3
 - Strada in progetto
 - Confine comunale
 - Confine Parco A.
 - Via Valeriana
 - Via Carolingia
- Scala grafica

TAVOLA: 7a-AVC
Comune: CORTENO GOLGI
Piano d'assstamento: CORTENO GOLGI
Consorzio Forestale: Alta Valle Camonica



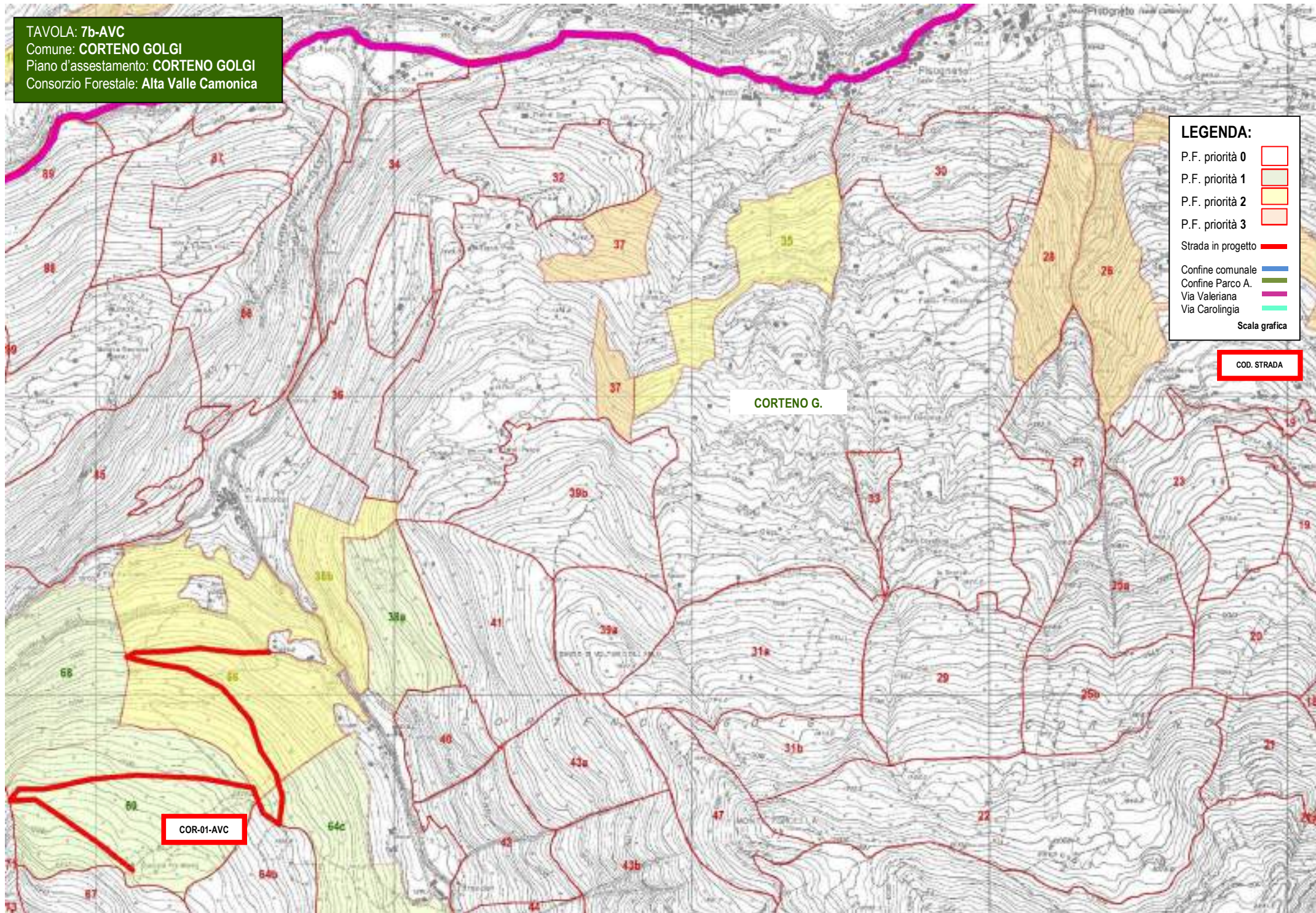
COD. STRADA

EDO-01-AVC

EDOLO

CORTENO G.

TAVOLA: 7b-AVC
Comune: CORTENO GOLGI
Piano d'assetamento: CORTENO GOLGI
Consorzio Forestale: Alta Valle Camonica



LEGENDA:

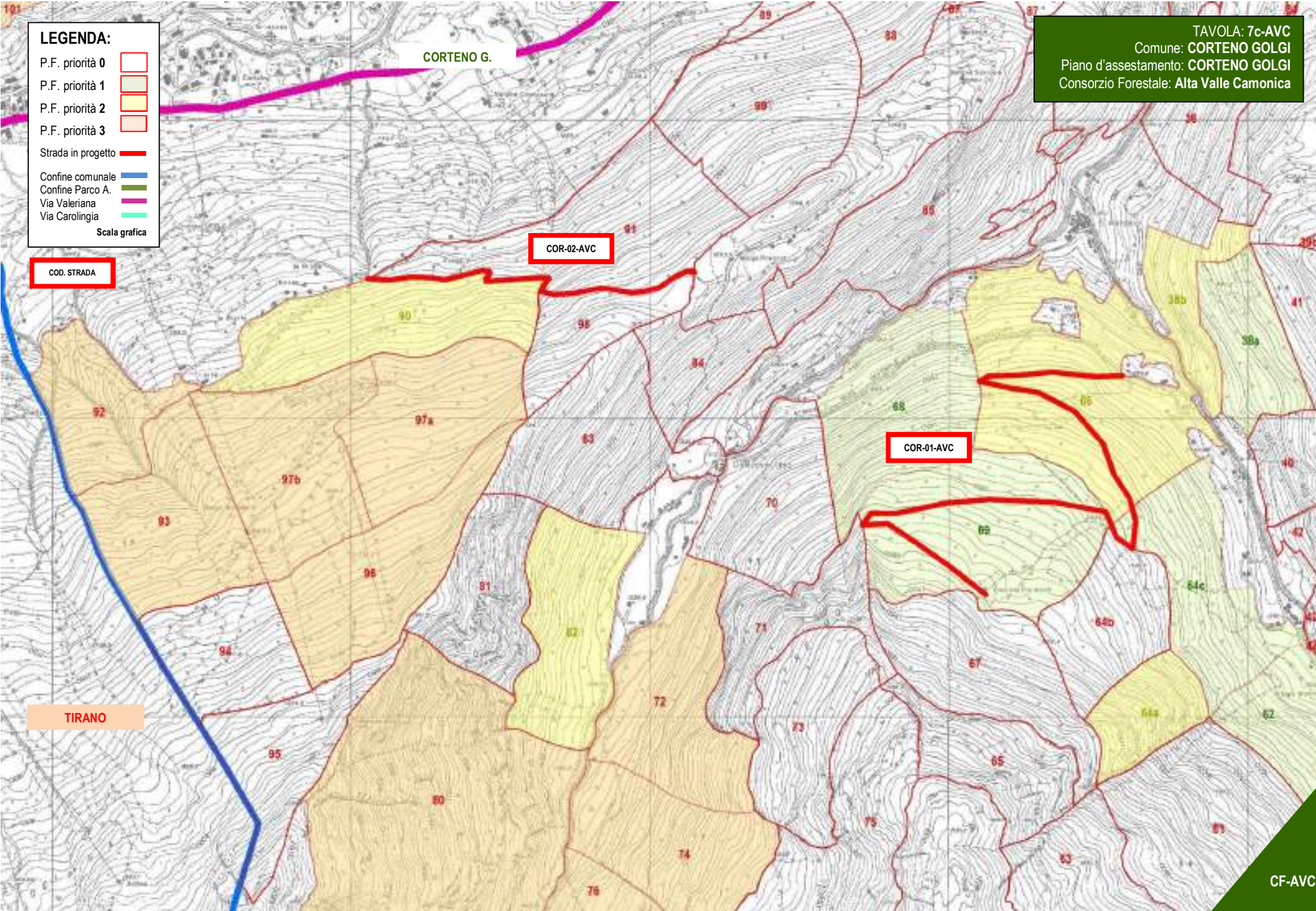
- P.F. priorità 0
- P.F. priorità 1
- P.F. priorità 2
- P.F. priorità 3
- Strada in progetto
- Confine comunale
- Confine Parco A.
- Via Valeriana
- Via Carolingia

Scala grafica

COD. STRADA

CORTENO G.

COR-01-AVC



- LEGENDA:**
- P.F. priorità 0
 - P.F. priorità 1
 - P.F. priorità 2
 - P.F. priorità 3
 - Strada in progetto
 - Confine comunale
 - Confine Parco A.
 - Via Valeriana
 - Via Carolingia
- Scala grafica

TAVOLA: 7c-AVC
 Comune: CORTENO GOLGI
 Piano d'asestamento: CORTENO GOLGI
 Consorzio Forestale: Alta Valle Camonica

COR-02-AVC

COR-01-AVC

COD. STRADA

TIRANO

TAVOLA: 7d-AVC

Comune: CORTENO GOLGI

Piano d'assistentamento: CORTENO GOLGI

Consorzio Forestale: Alta Valle Camonica

LEGENDA:

P.F. priorità 0

P.F. priorità 1

P.F. priorità 2

P.F. priorità 3

Strada in progetto

Confine comunale

Confine Parco A.

Via Valeriana







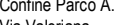


Via Carolingia

Scala grafica

CORTENO G.

TAVOLA: 7e-AVC
Comune: CORTENO GOLGI
Piano d'assessamento: CORTENO GOLGI
Consorzio Forestale: Alta Valle Camonica

LEGENDA:

- P.F. priorità 0 
 - P.F. priorità 1 
 - P.F. priorità 2 
 - P.F. priorità 3 
 - Strada in progetto 
 - Confine comunale 
 - Confine Parco A. 
 - Via Valeriana 
 - Via Carolingia 
- Scala grafica

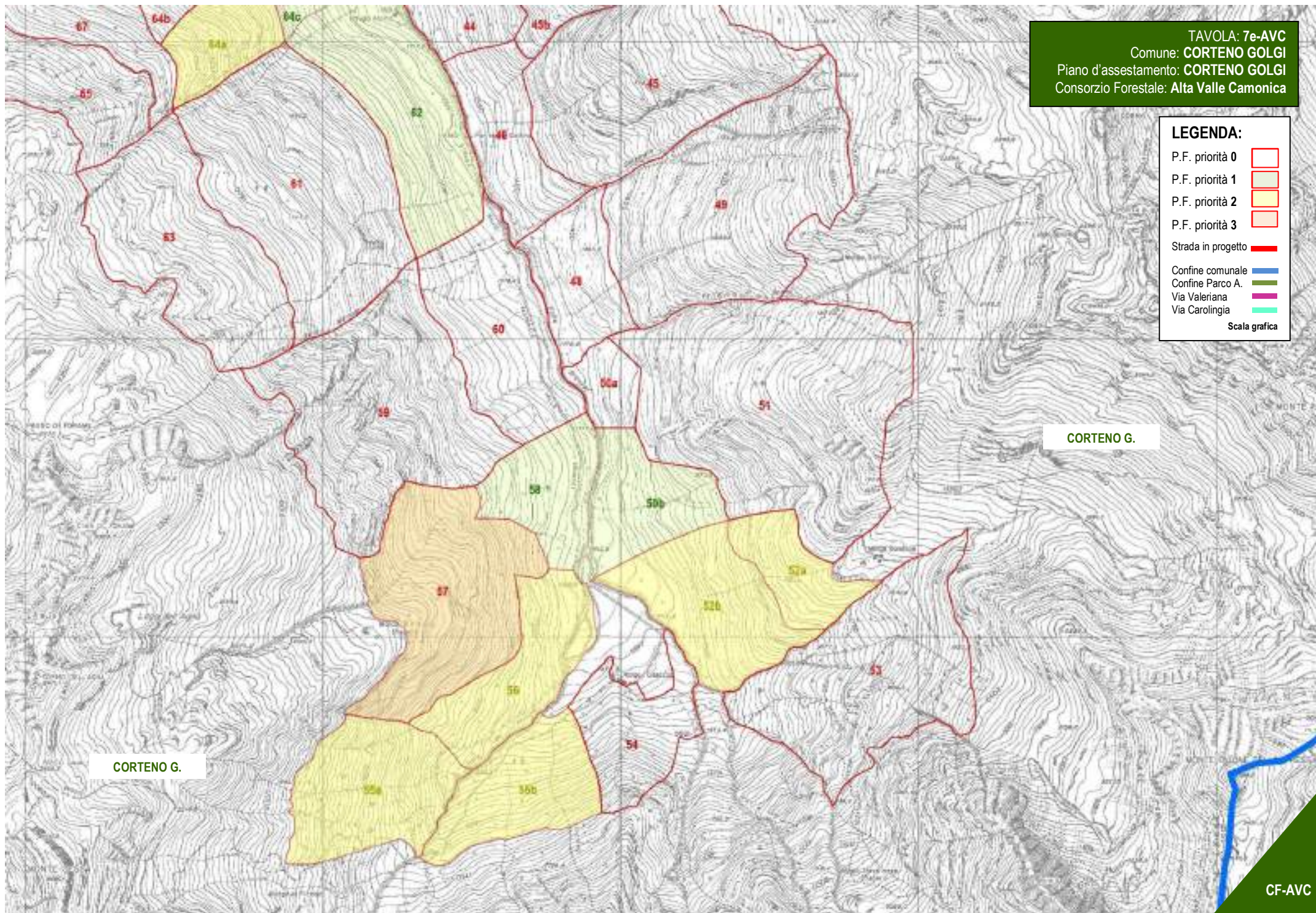
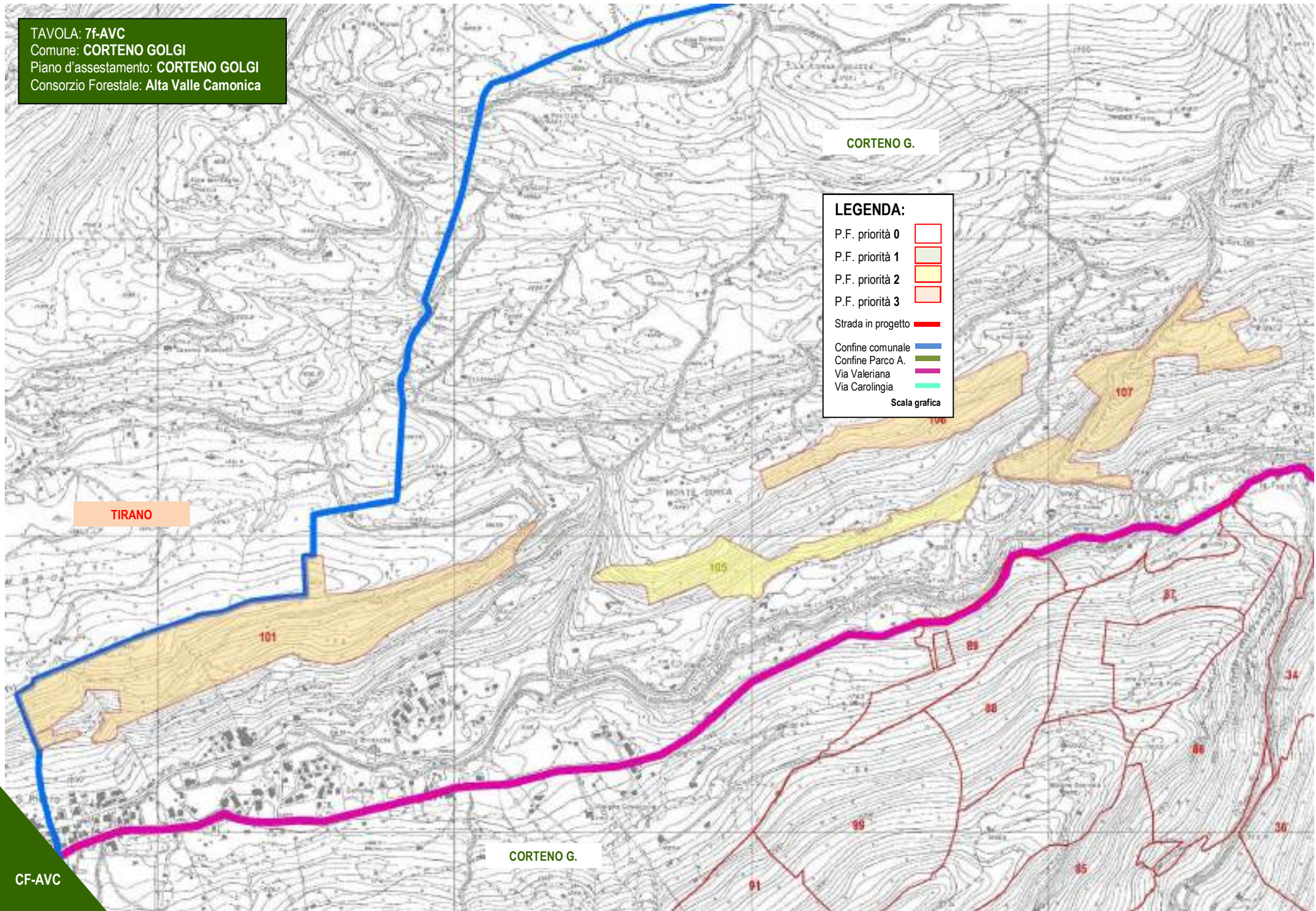











TAVOLA: 7f-AVC
Comune: CORTENO GOLGI
Piano d'assstamento: CORTENO GOLGI
Consorzio Forestale: Alta Valle Camonica



CORTENO G.

LEGENDA:

- P.F. priorità 0 
 - P.F. priorità 1 
 - P.F. priorità 2 
 - P.F. priorità 3 
 - Strada in progetto 
 - Confine comunale 
 - Confine Parco A. 
 - Via Valeriana 
 - Via Carolingia 
- Scala grafica

TIRANO

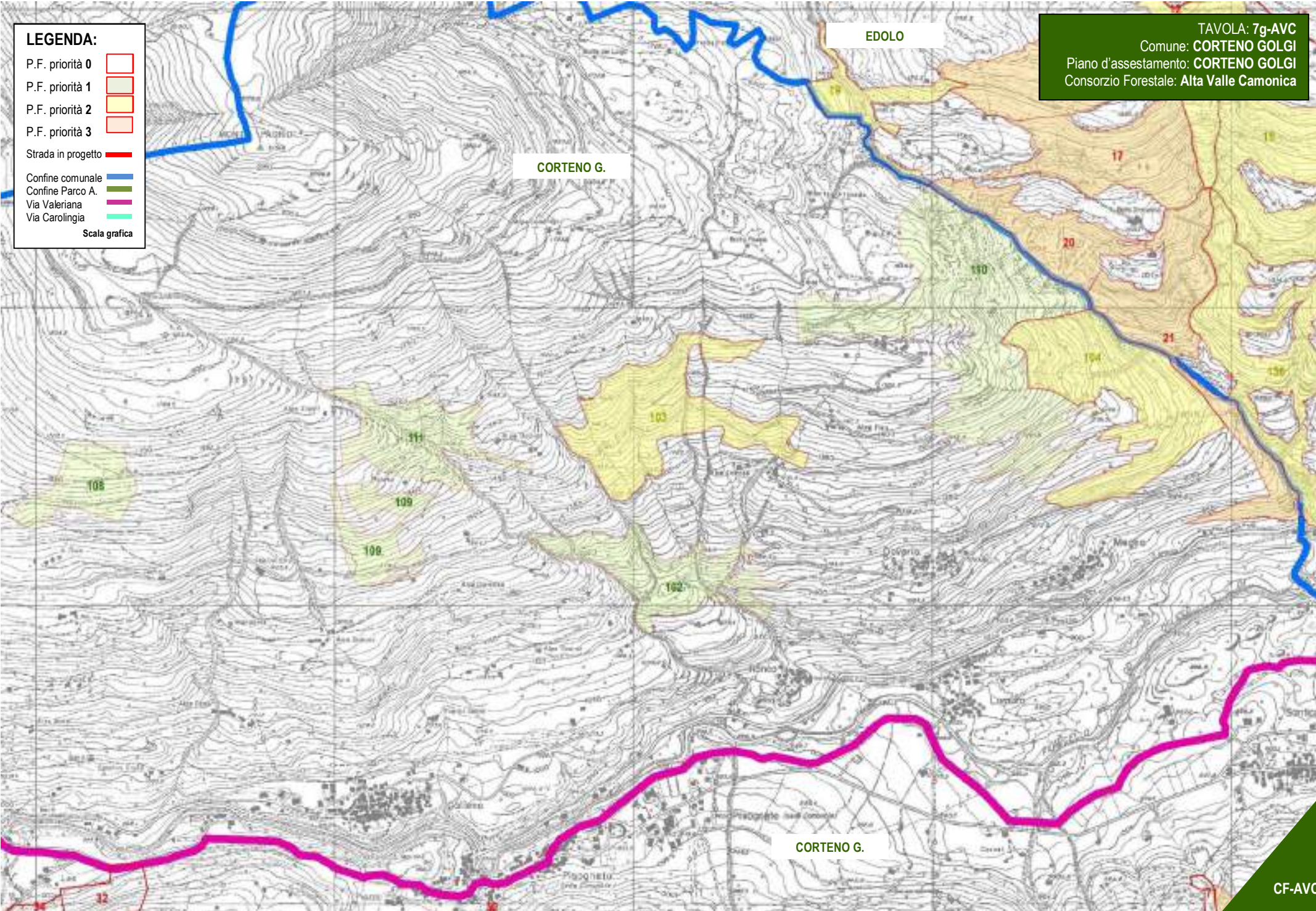
CORTENO G.

LEGENDA:

- P.F. priorità 0
- P.F. priorità 1
- P.F. priorità 2
- P.F. priorità 3
- Strada in progetto
- Confine comunale
- Confine Parco A.
- Via Valeriana
- Via Carolingia

Scala grafica

TAVOLA: 7g-AVC
Comune: CORTENO GOLGI
Piano d'assessamento: CORTENO GOLGI
Consorzio Forestale: Alta Valle Camonica





CONSORZIO FORESTALE DUE PARCHI

LEGENDA:

CONFINE CF



P.F. con priorità 1



P.F. con priorità 2



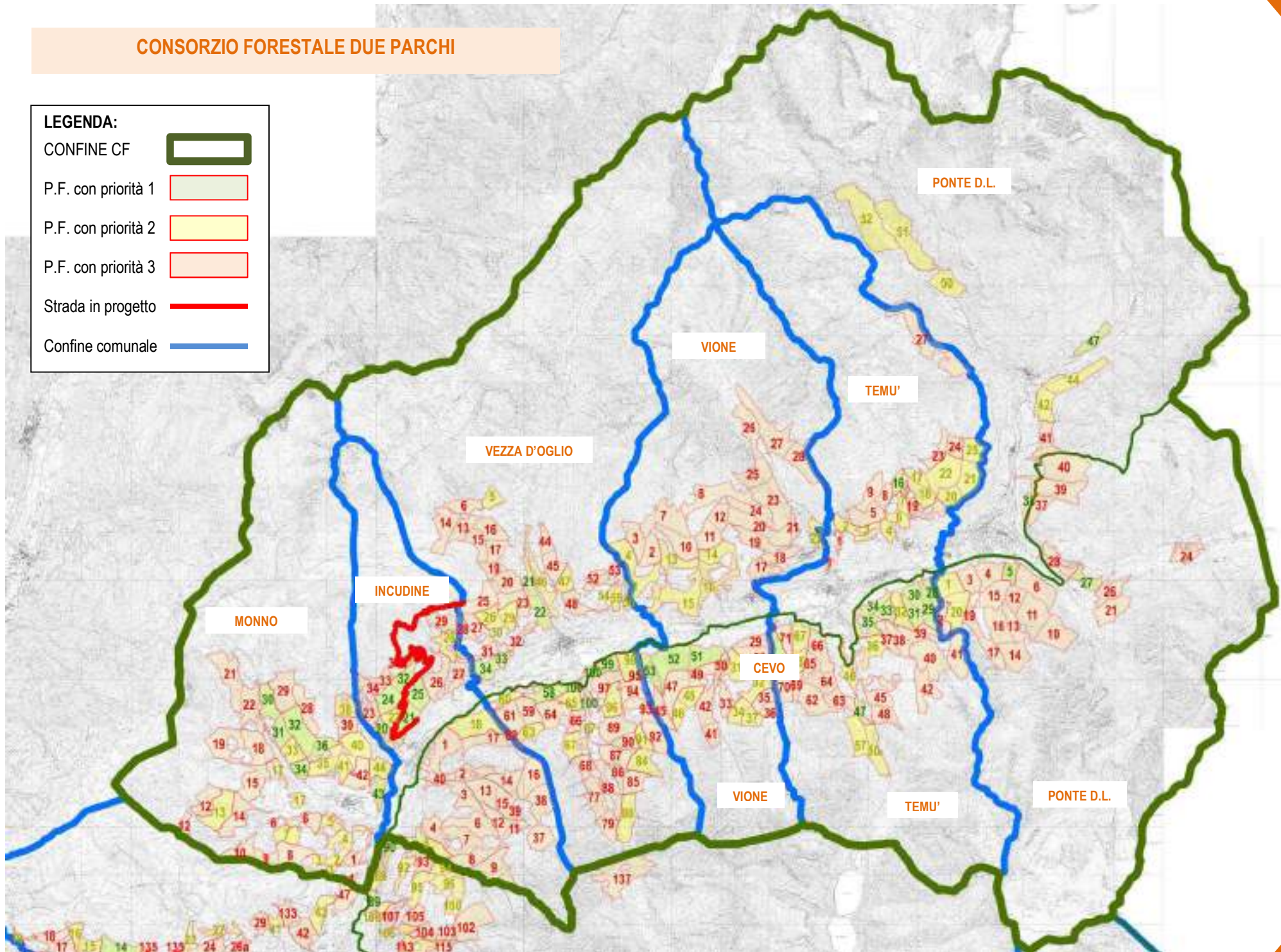

P.F. con priorità 3



Strada in progetto








Confine comunale



ELENCO DELLE PARTICELLE FORESTALI CON PRIORITA' 1 del **CONSORZIO FORESTALE DUE PARCHI:**

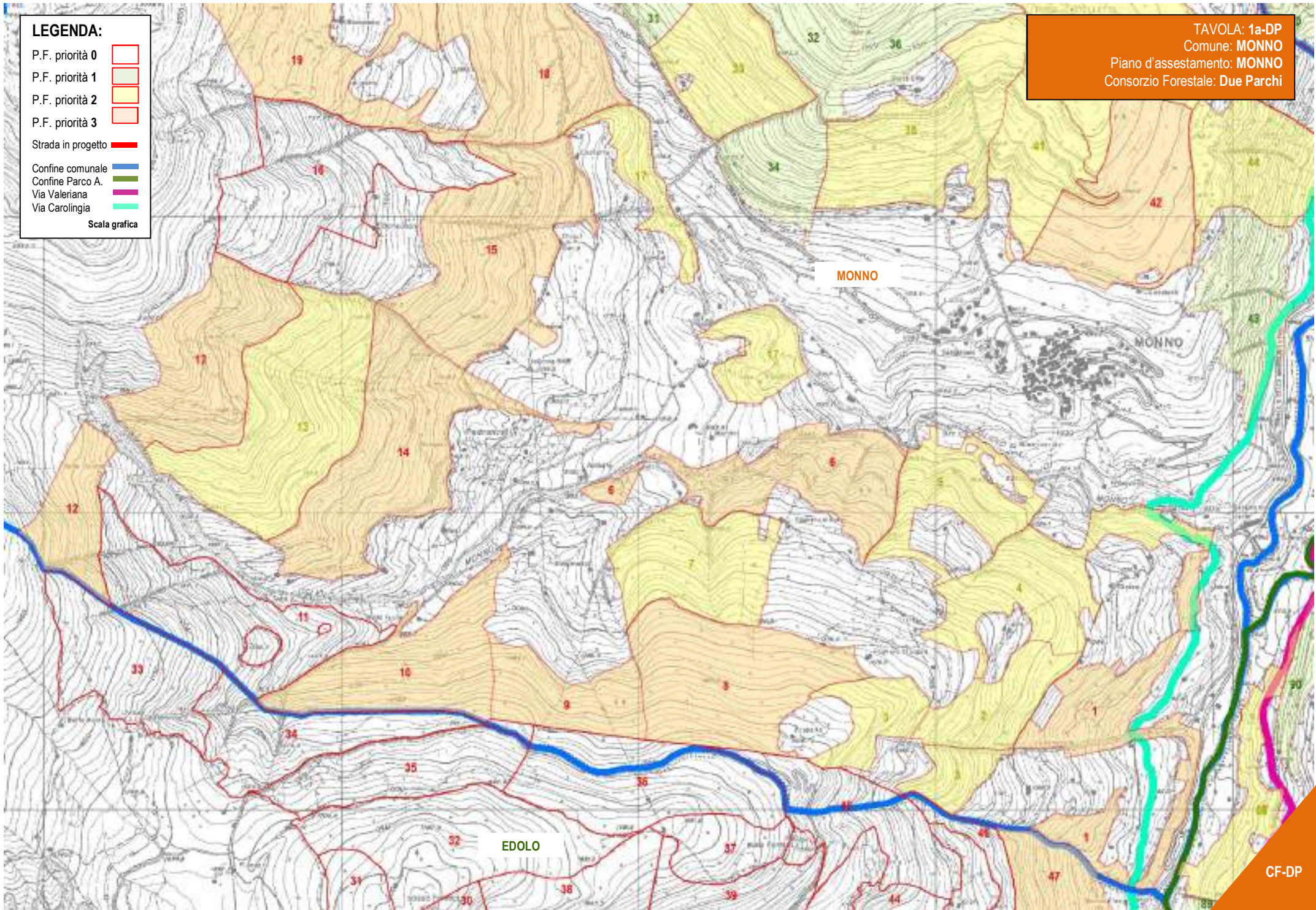
C.F.	PIANO	PARCVS	N.	Localita	CL.CLT	CL.ATT	Tipo Forestale	Sup.	P/R/ha	D.P.	Sup. LINEE DI INTERVENTO					SUP. int.	VALORI DI INTERESSE				S.R.	URGENZA-EFFICACIA				C.F.
											1	2	3	4	5		P.A.	NAT.	Strade	Altro		I.S.	I.P.	I.E.	U.E.	
DP	Incudine	NO	20	Gandadosso-Faola	F	PR	P-m	16,90	231,00	0%			8			8	1		1	1	11	65,10%	3	4	7	DP
DP	Incudine	NO	21	Cvsrni delle Gerelle	F	PR	P-m	17,00	206,00	0%			12			12			1	1	14	82,35%	4	3	7	DP
DP	Incudine	NO	24	Taiade del PRis	F	PR	P-m	19,81	174,00	0%			8			8	1		1	1	11	55,53%	3	4	7	DP
DP	Incudine	NO	25	Dossei-Crosetta	F	PR	P-m	19,43	311,00	0%			8			8	1		1	1	11	56,61%	3	4	7	DP
DP	Incudine	NO	32	PRis	F	PR	P-m	18,71	393,00	0%			8			8	1		1	1	11	58,80%	3	4	7	DP
DP	Monno	NO	34	Dozzo dei Boschi	F	PR	P-m-x	9,92	300,00	97%					7	7	1		1	1	10	100,77%	4	4	8	DP
DP	Monno	NO	30	Fratte	F	PR	P-m-x	20,52	203,00	129%					15	15	1			1	17	82,84%	4	3	7	DP
DP	Monno	NO	31	Bergamas	F	PR	P-m-x	15,71	335,00	81%					10	10	1			1	12	76,39%	4	3	7	DP
DP	Monno	NO	32	Dozzo dei Frutti	F	PR	P-atm-s-x	35,46	289,00	92%					20	20	1			1	23	64,86%	3	4	7	DP
DP	Monno	NO	36	Dozzo dei Frutti	F	PR	P-m-x	15,02	338,00	81%					10	10	1			1	12	79,87%	4	3	7	DP
DP	Monno	NO	43	Pedroe	F	PR	P-m-x	13,57	120,00	218%			8		2	10				1	11	81,09%	4	3	7	DP
DP	Ponte di Legno	NO	38	Soss	F	PR	P-m	11,70	298,00	91%			10			10	1			1	12	102,56%	5	3	8	DP
DP	Ponte di Legno	SI	5	Spiracalcaie	F	PR	P-m	9,70	236,00	114%					3	3	1		1	1	6	61,86%	3	4	7	DP
DP	Ponte di Legno	SI	27	Val Mala	F	PR	P-m	13,40	323,00	84%					5	5	1		1	1	8	59,72%	3	4	7	DP
DP	Ponte di Legno	NO	47	Pirli-Monti	F	PR	P-atm	14,80	76,00	316%					5	5	1		1	1	8	54,05%	3	4	7	DP
DP	Temù	NO	16	Casole	F	PR	L-P	6,46	234,00	90%					4	4	1			1	6	92,95%	4	3	7	DP
DP	Temù	SI	28	Val Varesola	F	TR	P-s-m	13,23	432,00	61%			3		2	5	1			1	7	52,91%	3	4	7	DP
DP	Temù	SI	29	PRafoiada	F	TR	P-s-m	19,33	443,00	60%			7		2	9	1			1	11	56,90%	3	4	7	DP
DP	Temù	SI	30	PRato Ada	F	TR	P-s-m	13,19	375,00	71%			5		2	7	1			1	9	68,25%	3	4	7	DP
DP	Temù	SI	31	Val Signora	F	TR	P-s-m	14,70	419,00	63%			5		2	7	1			1	9	61,24%	3	4	7	DP
DP	Temù	SI	33	Cassetto	F	TR	P-s-m	13,23	452,00	59%			5		2	7	1			1	9	68,05%	3	4	7	DP
DP	Temù	SI	34	Rive	F	TR	P-s-m	12,21	542,00	49%			5		2	7	1			1	9	73,70%	3	4	7	DP
DP	Temù	SI	35	Bedol	F	TR	P-s-m	14,61	383,00	69%			5		2	7	1			1	9	61,62%	3	4	7	DP
DP	Temù	SI	47	Sotto Bedolina	F	TR	P-s-m	5,62	331,00	80%			2		2	4	1			1	5	88,92%	4	3	7	DP
DP	Temù	SI	72	Valli	F	PR	P-s-m	18,42	485,00	57%			8			8	1		1	1	11	59,70%	3	4	7	DP
DP	Vezza d'Oglio	SI	99	Rive	F	PR	P-s-m	11,61	121,00	231%			6		5	11				1	12	103,36%	5	3	8	DP
DP	Vezza d'Oglio	NO	21	Cvsnvaiole Nord	F	PR	P-s-m	11,74	127,00	177%			5		5	10	1			1	11	93,70%	4	3	7	DP
DP	Vezza d'Oglio	NO	22	Cvsnvaiole	F	PR	P-m	16,36	353,00	59%			5		5	10	1			1	12	73,35%	3	4	7	DP
DP	Vezza d'Oglio	NO	33	Campacc	F	PR	P-m-x	6,47	20,00	1125%			3		2	5				1	6	92,74%	4	3	7	DP
DP	Vezza d'Oglio	NO	34	Rovere	F	PR	P-m-x	17,48	168,00	134%			5		5	10	1			1	12	68,65%	3	4	7	DP
DP	Vezza d'Oglio	SI	58	Camparoi	F	PR	P-m	21,14	346,00	81%			5		5	10	1			1	12	56,76%	3	4	7	DP
DP	Vezza d'Oglio	SI	100	Villaggio Turistico	F	PR	P-s-m	12,78	276,00	101%					10	10	1			1	12	93,90%	4	3	7	DP
DP	Vione	SI	51	Valzerù Basso	F	PR	P-s-m	25,23	412,00	70%			7		2	9	1		1	1	12	47,57%	2	5	7	DP
DP	Vione	SI	52	Valzerù Basso	F	PR	P-s-m	39,53	420,00	69%			8		5	13	1		1	1	16	40,47%	2	5	7	DP
DP	Vione	SI	53	Valzerù Basso	F	PR	P-s-m	16,15	283,00	102%			5		2	7	1			1	9	55,74%	3	4	7	DP

LEGENDA:

- P.F. priorità 0 
- P.F. priorità 1 
- P.F. priorità 2 
- P.F. priorità 3 
- Strada in progetto 
- Confine comunale 
- Confine Parco A. 
- Via Valeriana 
- Via Carolingia 

Scala grafica

TAVOLA: 1a-DP
Comune: **MONNO**
Piano d'assetto: **MONNO**
Consorzio Forestale: **Due Parchi**



MONNO










MONNO

EDOLO

CF-DP

TAVOLA: 1b-DP
Comune: MONNO
Piano d'assetamento: MONNO
Consorzio Forestale: Due Parchi

LEGENDA:

- P.F. priorità 0 
 - P.F. priorità 1 
 - P.F. priorità 2 
 - P.F. priorità 3 
 - Strada in progetto 
 - Confine comunale 
 - Confine Parco A. 
 - Via Valeriana 
 - Via Carolingia 
- Scala grafica

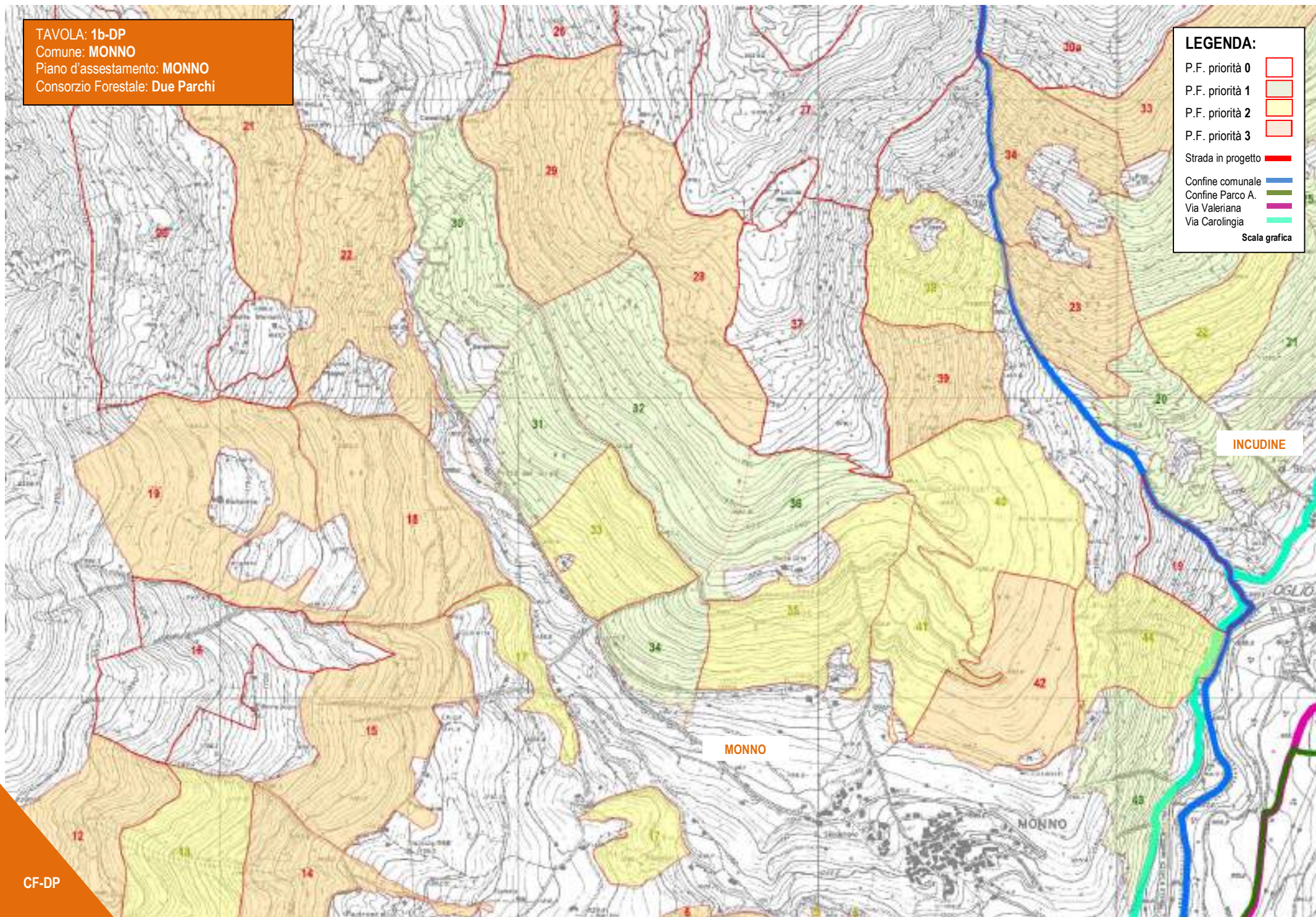


TAVOLA: 2a-DP

Comune: INCUDINE

Piano d'assestamento: INCUDINE

Consorzio Forestale: Due Parchi

LEGENDA:

P.F. priorità 0



P.F. priorità 1



P.F. priorità 2



P.F. priorità 3



Strada in progetto



Confine comunale



Confine Parco A.



Via Valeriana



Via Carolingia



Scala grafica

COD. STRADA

MONNO

INCUDINE

INC-01-DP

VEZZA D.

TAVOLA: 2B-DP
Comune: INCUDINE
Piano d'assstamento: INCUDINE
Consorzio Forestale: Due Parchi

LEGENDA:

- P.F. priorità 0
- P.F. priorità 1
- P.F. priorità 2
- P.F. priorità 3
- Strada in progetto
- Confine comunale
- Confine Parco A.
- Via Valeriana
- Via Carolingia

Scala grafica

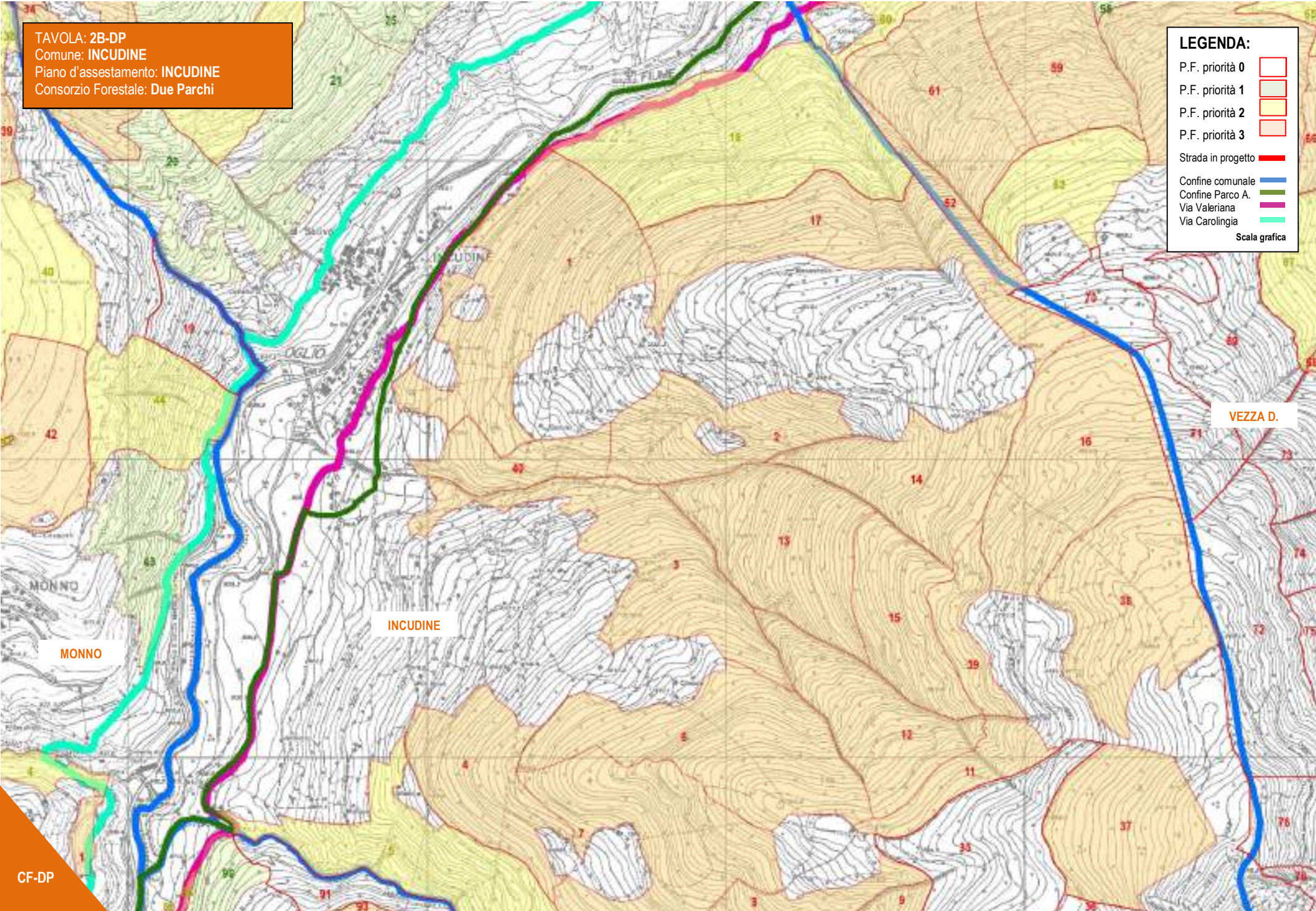













TAVOLA: 3a-DP
Comune: VEZZA D'OGGIO
Piano d'assestamento: VEZZA D'OGGIO
Consorzio Forestale: Due Parchi

VEZZA D.

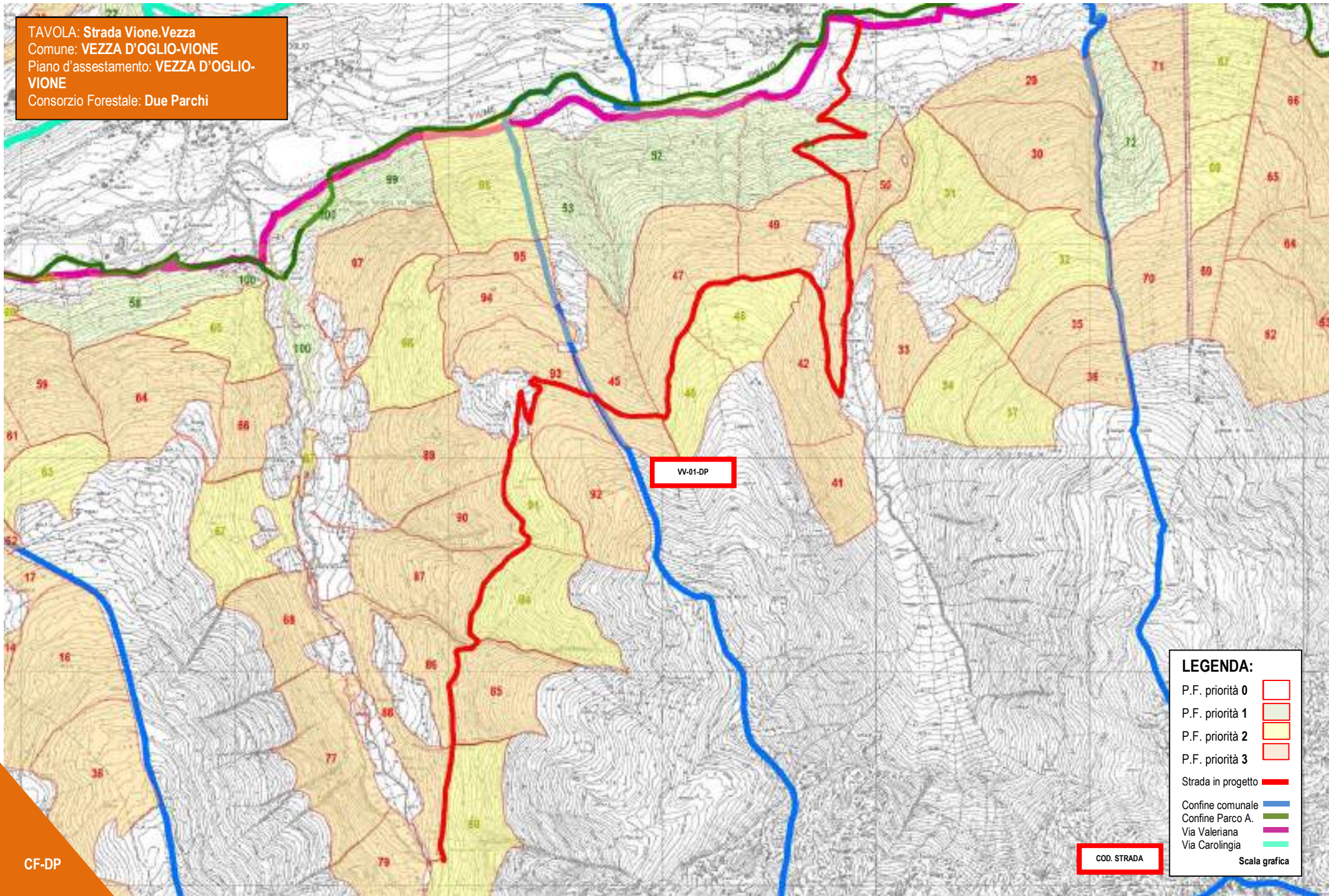
INCUDINE

LEGENDA:

- P.F. priorità 0 
- P.F. priorità 1 
- P.F. priorità 2 
- P.F. priorità 3 
- Strada in progetto 
- Confine comunale 
- Confine Parco A. 
- Via Valeriana 
- Via Carolingia 

Scala grafica

TAVOLA: Strada Vione.Vezza
Comune: VEZZA D'OGGIO-VIONE
Piano d'assetamento: VEZZA D'OGGIO-
VIONE
Consorzio Forestale: Due Parchi



VV-01-DP

LEGENDA:










- P.F. priorità 0
- P.F. priorità 1
- P.F. priorità 2
- P.F. priorità 3
- Strada in progetto
- Confine comunale
- Confine Parco A.
- Via Valeriana
- Via Carolingia

COD. STRADA

Scala grafica

TAVOLA: 3b-DP
Comune: VEZZA D'OGGIO
Piano d'assetto: VEZZA D'OGGIO
Consorzio Forestale: Due Parchi

LEGENDA:

- P.F. priorità 0 
- P.F. priorità 1 
- P.F. priorità 2 
- P.F. priorità 3 
- Strada in progetto 
- Confine comunale 
- Confine Parco A. 
- Via Valeriana 
- Via Carolingia 

Scala grafica

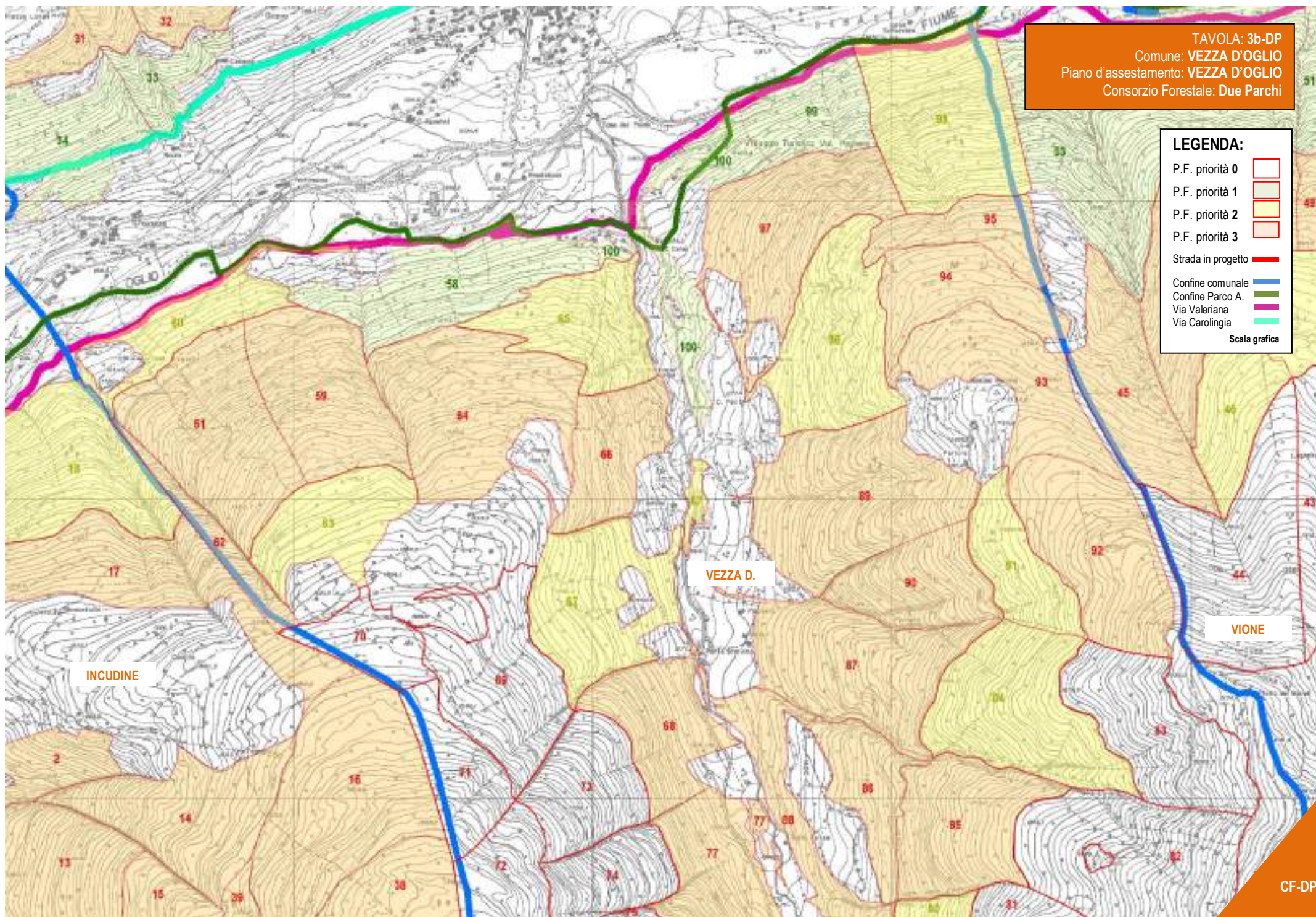
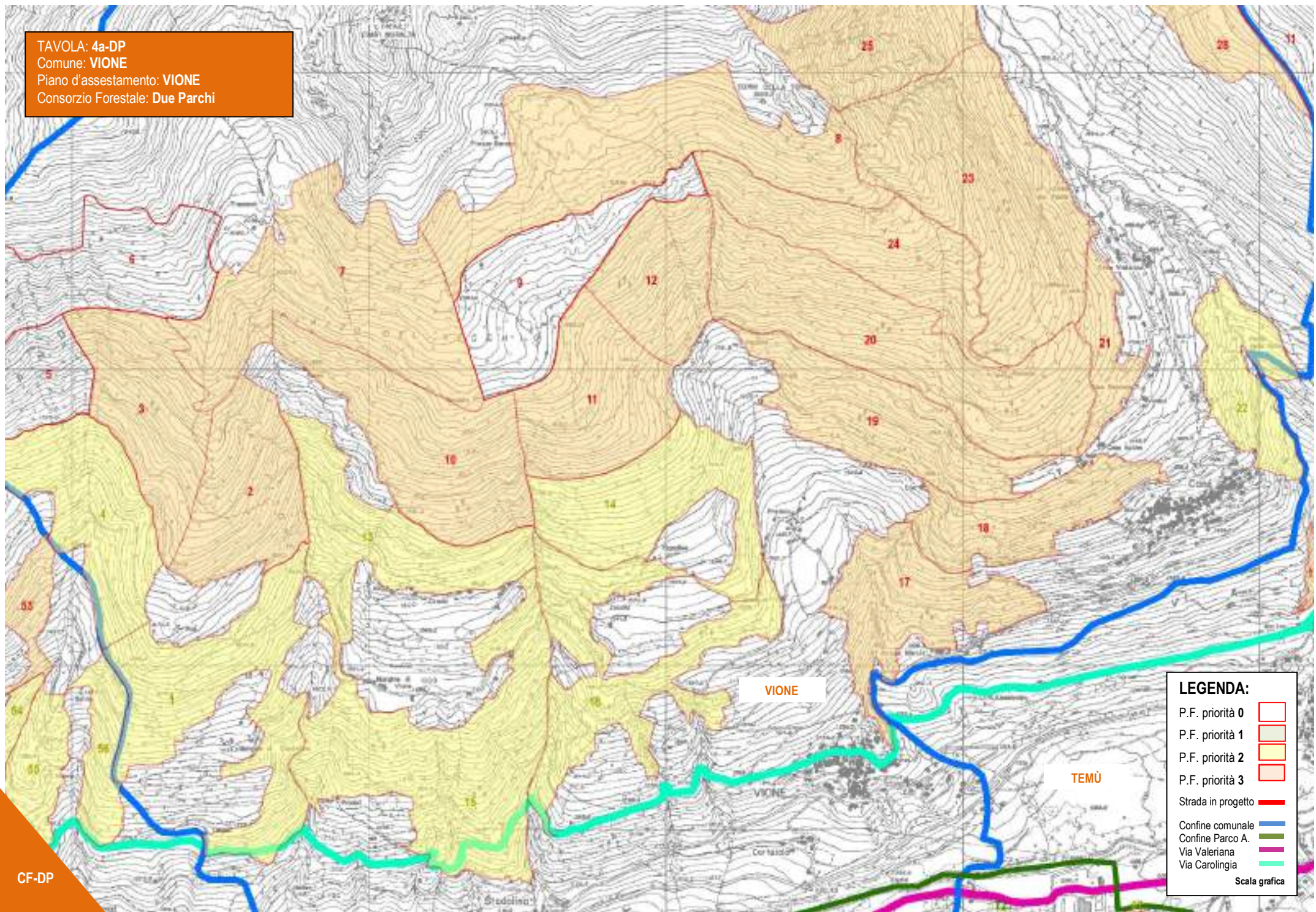


TAVOLA: 4a-DP
Comune: VIONE
Piano d'assestamento: VIONE
Consorzio Forestale: Due Parchi



LEGENDA:










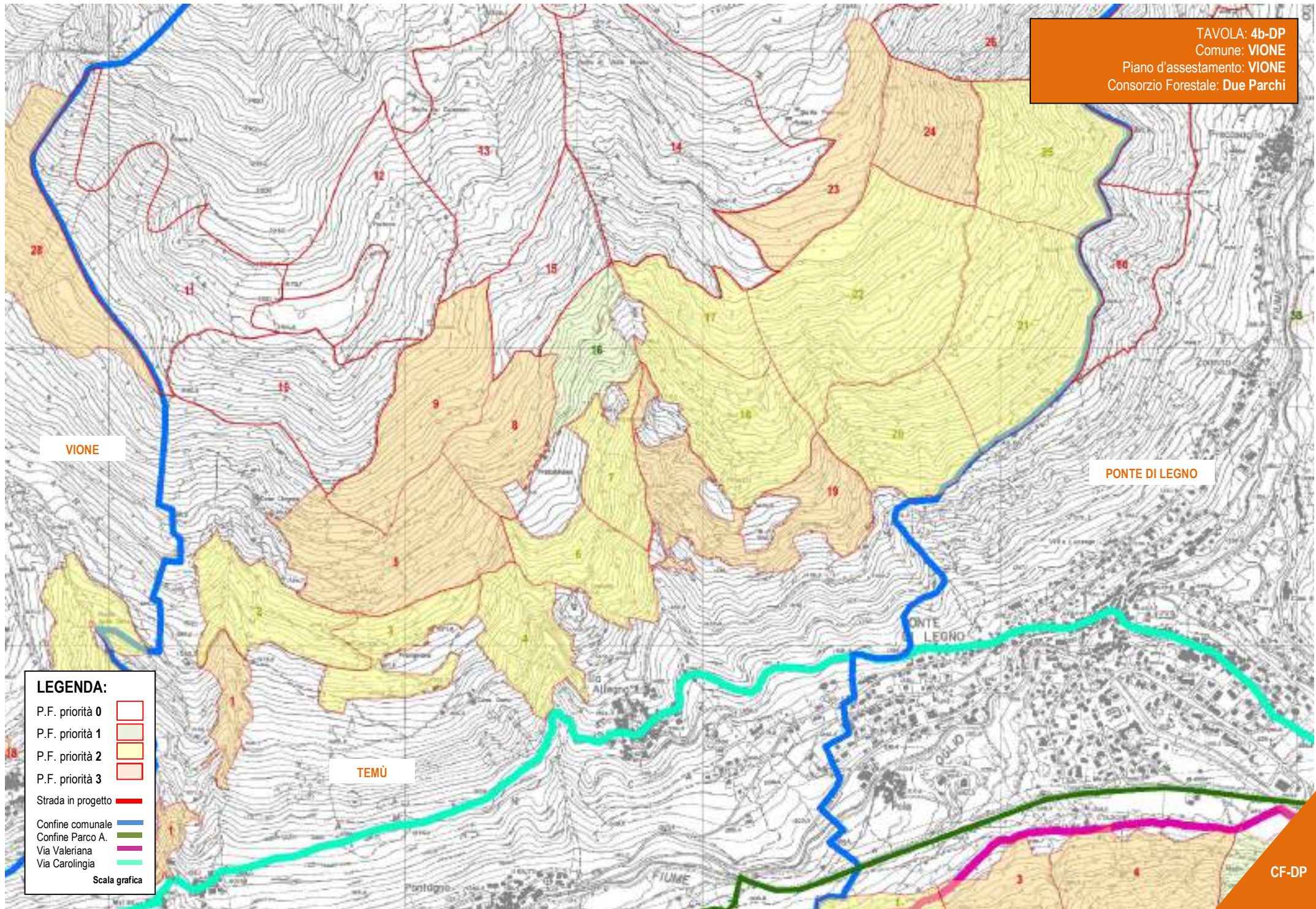









- P.F. priorità 0 
 - P.F. priorità 1 
 - P.F. priorità 2 
 - P.F. priorità 3 
 - Strada in progetto 
 - Confine comunale 
 - Confine Parco A. 
 - Via Valeriana 
 - Via Carolingia 
- Scala grafica

TAVOLA: 4b-DP
Comune: VIONE
Piano d'assessamento: VIONE
Consorzio Forestale: Due Parchi

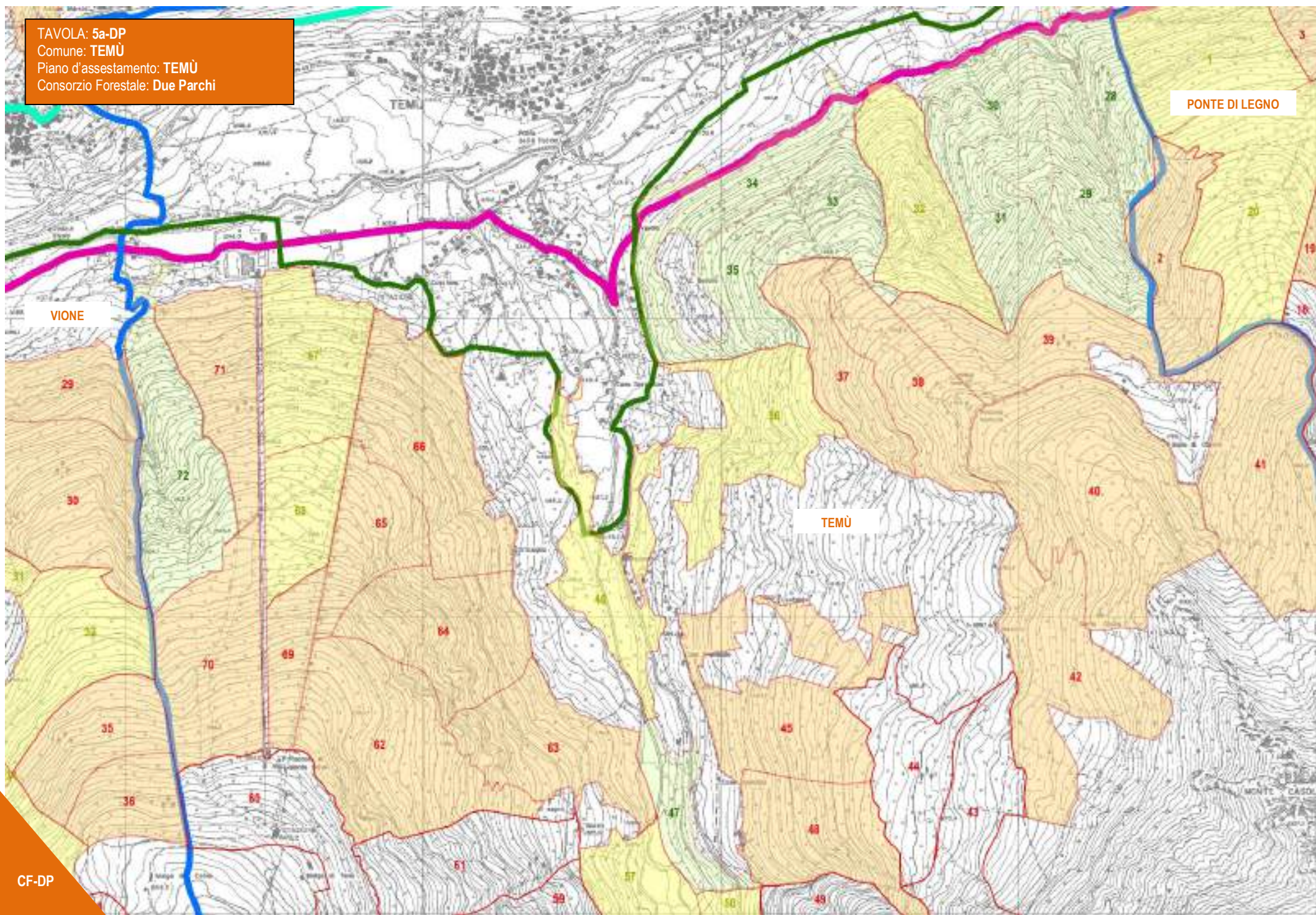


LEGENDA:

- P.F. priorità 0 
- P.F. priorità 1 
- P.F. priorità 2 
- P.F. priorità 3 
- Strada in progetto 
- Confine comunale 
- Confine Parco A. 
- Via Valeriana 
- Via Carolingia 

Scala grafica

TAVOLA: 5a-DP
Comune: TEMÙ
Piano d'assentamento: TEMÙ
Consorzio Forestale: Due Parchi



VIONE










PONTE DI LEGNO

TEMÙ

PONTE DI LEGNO

TEMÙ

LEGENDA:

- P.F. priorità 0 
- P.F. priorità 1 
- P.F. priorità 2 
- P.F. priorità 3 
- Strada in progetto 
- Confine comunale 
- Confine Parco A. 
- Via Valeriana 
- Via Carolingia 

Scala grafica

TAVOLA: 6a-DP
Comune: PONTE DI LEGNO
Piano d'assetto: PONTE DI LEGNO
Consorzio Forestale: Due Parchi

LEGENDA:

- P.F. priorità 0
- P.F. priorità 1
- P.F. priorità 2
- P.F. priorità 3
- Strada in progetto
- Confine comunale
- Confine Parco A.
- Via Valeriana
- Via Carolingia

Scala grafica

PONTE DI LEGNO

TAVOLA: 6b-DP

Comune: PONTE DI LEGNO

Piano d'assessamento: PONTE DI LEGNO

Consorzio Forestale: Due Parchi

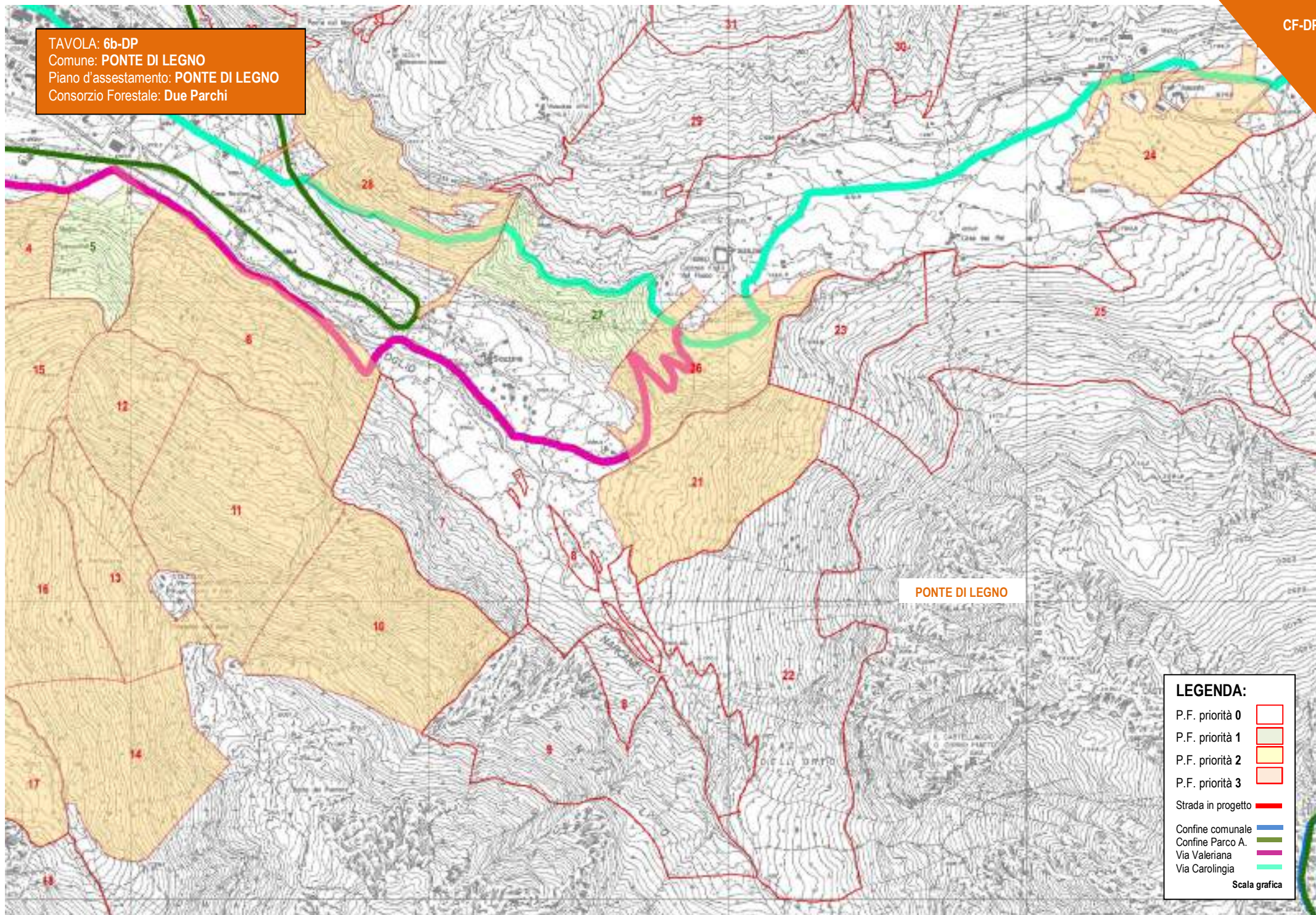
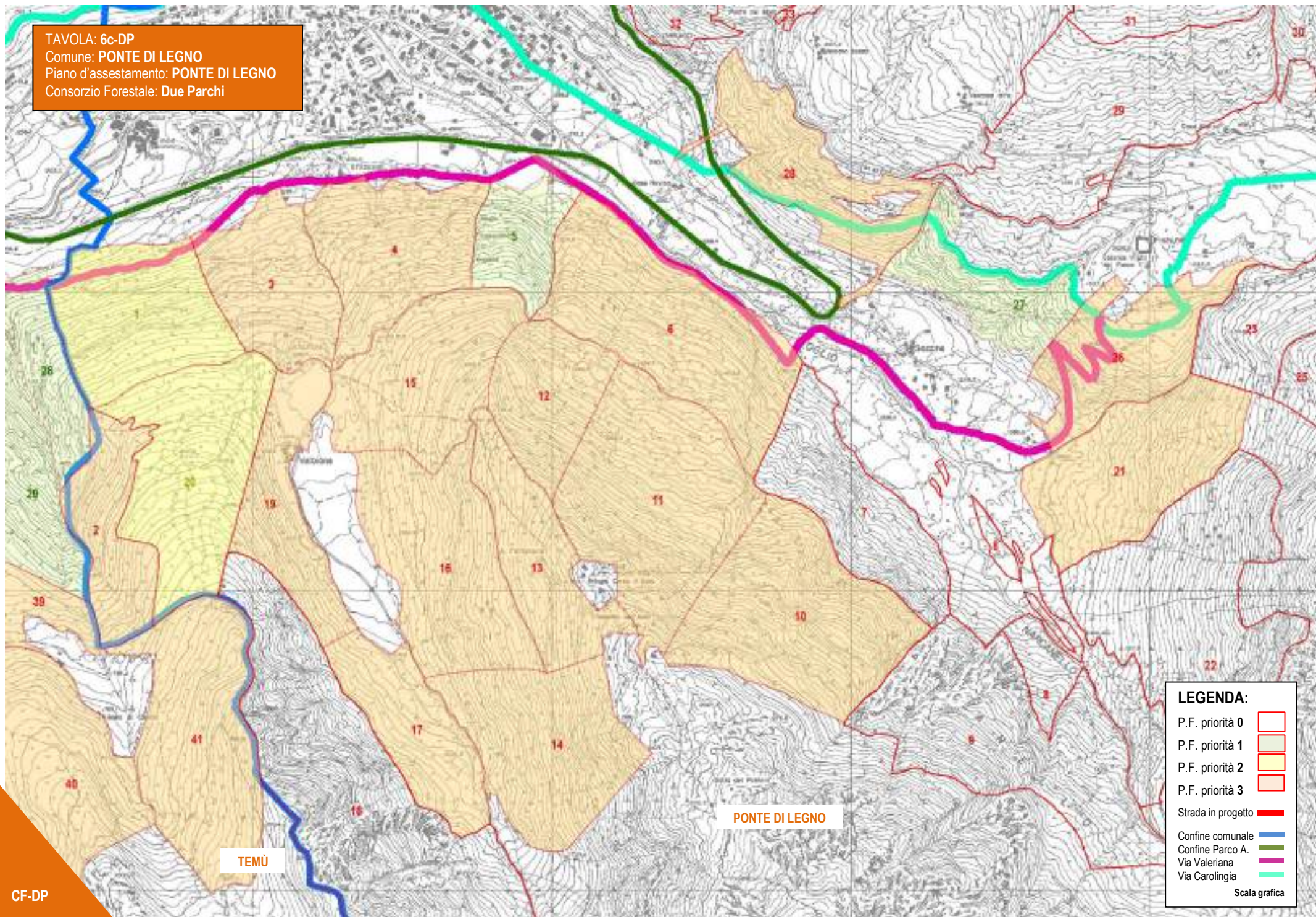


TAVOLA: 6c-DP
Comune: PONTE DI LEGNO
Piano d'assetamento: PONTE DI LEGNO
Consorzio Forestale: Due Parchi



LEGENDA:

- P.F. priorità 0
- P.F. priorità 1
- P.F. priorità 2
- P.F. priorità 3
- Strada in progetto
- Confine comunale
- Confine Parco A.
- Via Valeriana
- Via Carolingia

Scala grafica

TABELLA RIEPILOGATIVA DELLE PARTICELLE FORESTALI SUDDIVISE PER P.A.F.

C.F.	PIANO	PARCVS	N.	Localita	CL.CLT	CL.ATT	Tipo Forestale	Sup.	P/R/ha	D.P.	Sup. LINEE DI INTERVENTO					SUP. int.	VALORI DI INTERESSE				S.R.	URGENZA-EFFICACIA				C.F.
											1	2	3	4	5		P.A.	NAT.	Strade	Altro		I.S.	I.P.	I.E.	U.E.	
AVC	Berzo Demo	SI	32	Lorengo	Cvs	PR	Q-B-C	14,96	0,00	ns	10	5				15					16	106,95%	5	3	8	AVC
AVC	Berzo Demo	SI	13	Loa	F	PR	P-m	14,54	55,00	436%			5	5		10		1			11	75,65%	4	3	7	AVC
AVC	Berzo Demo	SI	14	CarnoCvslo	F	PR	P-m	21,41	70,00	343%			5	5		10	1		1		12	56,05%	3	4	7	AVC
AVC	Berzo Demo	SI	17	I Funtani	F	PR	P-m	21,98	356,00	75%			10			10	1		1	1	13	59,14%	3	4	7	AVC
AVC	Cedegolo	SI	19	Sparsola	Cvs	PR	Q-B-C	15,32	0,00	ns	5	5			2	12			1	1	14	91,38%	4	5	9	AVC
AVC	Cedegolo	SI	16	SoPRa Grevo	Cvs	PR	Q-B-C	24,24	31,00	0%	5	5			2	12			1	1	14	57,76%	3	5	8	AVC
AVC	Cedegolo	SI	17	Sotto le vasche	Cvs	PR	Q-B-C	45,95	1,00	0%	5	5			2	12			1	1	14	30,47%	2	5	7	AVC
AVC	Cedegolo	SI	18	Campolungo e Agher	Cvs	PR	Q-B-C	28,98	40,00	0%	5	5			2	12			1	1	14	48,31%	2	5	7	AVC
AVC	Cevo	SI	11	Fope di Rugn	F	PR	P-m	10,20	172,00	128%			5			5	1		1	1	9	88,24%	4	5	9	AVC
AVC	Cevo	SI	21	Sotto Musna	F	PR	P-m	15,12	196,00	112%			10			10	1	1	1	1	14	92,59%	4	5	9	AVC
AVC	Cevo	SI	12	Rovina di Barzaballe	F	PR	P-m	13,67	305,00	81%			5			5	1	1	1	1	9	65,84%	3	5	8	AVC
AVC	Cevo	SI	23	Valle Musna	F	PR	P-m	11,40	153,00	144%				10		10	1		1		12	105,26%	5	3	8	AVC
AVC	Cevo	SI	15	Castavello	F	PR	P-m	11,77	135,00	163%			5			5	1	1		1	8	67,97%	3	4	7	AVC
AVC	Cevo	SI	16	Ragone	F	PR	P-m	12,14	152,00	163%			5			5	1	1		1	8	65,90%	3	4	7	AVC
AVC	Cevo	SI	19	Antigola di SoPRa	F	PR	P-m	22,79	90,00	245%			10			10	1	1		1	13	57,04%	3	4	7	AVC
AVC	Cevo	SI	22	Ragnordino	F	PR	P-m	23,94	212,00	117%			10			10	1		1	1	13	54,30%	3	4	7	AVC
AVC	Cevo	SI	27	Sotto Carvignone	Cvs	PR	Q-B-C	22,36	15,00	0%				10		10	1		1	1	13	58,14%	3	4	7	AVC
AVC	Corteno Golgi	NO	102	Castellaz	F	PR	L-t	11,58	175,80	0%	4		6			10	1			1	12	103,63%	5	4	9	AVC
AVC	Corteno Golgi	NO	62	Fontana Mora	F	PR	P-s-m	29,83	309,50	102%				15		15	1	1	1	1	19	63,69%	3	5	8	AVC
AVC	Corteno Golgi	NO	69	Tre Monti	F	PR	P-atm-s-x	34,23	207,70	137%				15		15	1	1	1	1	19	55,51%	3	5	8	AVC
AVC	Corteno Golgi	NO	108	Sas della Isega	F	PR	L-t	6,37	33,00	0%				5		5	1			1	7	109,89%	5	3	8	AVC
AVC	Corteno Golgi	NO	110	Vallombrea	F	PR	L-t	37,01	122,00	0%				10	20	30	1			1	32	86,46%	4	4	8	AVC
AVC	Corteno Golgi	NO	111	Val Sigali	F	PR	L-t	9,12	28,00	0%				9		9	1			1	11	120,61%	5	3	8	AVC
AVC	Corteno Golgi	NO	50b	Boscadello della Casazza	F	PR	P-s-m	13,32	321,20	95%				10		10	1	1		1	13	97,60%	4	4	8	AVC
AVC	Corteno Golgi	NO	64c	Tre Monti	F	PR	P-s-m	16,37	211,10	145%			10			10	1	1		1	13	79,41%	4	4	8	AVC
AVC	Corteno Golgi	NO	58	Boscadello della Casazza	F	PR	P-m-sx	14,70	426,60	72%				5		5	1	1		1	8	54,42%	3	4	7	AVC
AVC	Corteno Golgi	NO	68	Tre Monti	F	PR	P-s-m	24,10	457,00	69%				15		15	1	1		1	18	74,69%	3	4	7	AVC
AVC	Corteno Golgi	NO	109	Dolodro	F	PR	L-t	5,32	55,00	0%				5		5	1			1	7	131,58%	5	2	7	AVC
AVC	Corteno Golgi	NO	38a	Medola	F	PR	P-s-m	13,70	360,10	85%				5		5	1	1		1	8	58,39%	3	4	7	AVC
AVC	Edolo	SI	122	Grossimil	Cvs	PR	Q-B-C	3,29	0,00	ns	1	1			1	3				1	4	121,54%	5	4	9	AVC
AVC	Edolo	SI	90	Poie	F	PR	P-m	7,34	105,00	245%			3			5	1			1	7	95,39%	4	4	8	AVC
AVC	Edolo	SI	125	Felett	F	PR	P-m	3,09	55,00	453%				3		3	1		1		5	161,71%	5	3	8	AVC
AVC	Edolo	NO	14	Paghera-Bosche	F	PR	P-m	32,62	253,00	102%			15			15	1		1	1	18	55,19%	3	4	7	AVC
AVC	Edolo	NO	71	Cvsste di Rach	Cvs	PR	Ca-Fx	13,48	650,00	0%	3	2				5	1			1	7	51,91%	3	4	7	AVC
AVC	Edolo	NO	89	Valliselle	Cvs	PR	Ca-Fx	6,37	213,00	0%			3			5				1	6	94,27%	4	3	7	AVC
AVC	Edolo	SI	124	Valli grandi	Cvs	PR	Q-C	15,65	0,00	ns				10		10	1		1		12	76,67%	4	3	7	AVC
AVC	Edolo	SI	129	Valle delle Scale	F	PR	P-m	8,75	14,00	1779%			5			5	1		1		7	80,00%	4	3	7	AVC
AVC	Saviore dell'Adamello	SI	12	I Ruch	F	PR	P-atm	10,57	388,00	63%				10		10	1		1	1	13	122,99%	5	4	9	AVC
AVC	Saviore dell'Adamello	SI	6	Radizzole	F	PR	P-m	20,58	238,00	102%			5			10	1		1	1	13	63,17%	3	5	8	AVC
AVC	Saviore dell'Adamello	SI	28	M.Cvsstone	F	PR	P-m	4,63	60,00	0%				4		4	1		1		6	129,59%	5	3	8	AVC
AVC	Saviore dell'Adamello	SI	1	Tassu l'á	F	PR	P-m	33,13	226,00	108%			5			10	1		1	1	13	39,24%	2	5	7	AVC
AVC	Saviore dell'Adamello	SI	8	Pian Paghera	F	PR	P-m	23,38	305,00	89%			5			10	1		1		12	51,33%	3	4	7	AVC
AVC	Sonico	SI	2	Serdina	Cvs	PR	B-x	25,03	25,00	0%	10	5				20	1		1	1	23	91,88%	4	6	10	AVC
AVC	Sonico	SI	3	Favolino	Cvs	PR	C-s-x	11,91	20,00	0%				10		10	1		1	1	13	109,11%	5	4	9	AVC
AVC	Sonico	SI	5	Penedolo-Favola alta	F	PR	P-m-x	17,70	291,00	96%				10		10	1	1	1	1	14	79,08%	4	5	9	AVC
AVC	Sonico	SI	79	Planaz-Alaz	F	PR	P-m-x	22,37	90,00	301%	5	5				5	15	1		1	17	76,01%	4	5	9	AVC
AVC	Sonico	SI	82	Pontera, Cvsste del reghel	F	PR	P-m	16,22	240,00	113%	5	5				1	11	1		1	13	80,15%	4	5	9	AVC
AVC	Sonico	NO	92	Formiola Bassa	Cvs	PR	Q-C	15,79	3,00	0%	5	5				5	15			1	16	101,32%	5	4	9	AVC

AVC	Sonico	SI	4	Vides di Stablo, Favola	F	PR	P-m	19,22	339,00	101%			15		15	1	1	1	18	93,67%	4	4	8	AVC	
AVC	Sonico	SI	6	Pendolo	F	PR	P-m-x	5,12	40,00	608%			5		5		1	1	7	136,83%	5	3	8	AVC	
AVC	Sonico	SI	34	Bedoler	F	PR	P-m-x	14,24	199,00	127%			5	5	10	1		1	12	84,28%	4	4	8	AVC	
AVC	Sonico	NO	95	Faipino	Cvs	PR	B-p	20,88	0,00	ns	5	5		5	15			1	16	76,64%	4	4	8	AVC	
AVC	Sonico	SI	27	GnacCvs	Cvs	PR	Ap-Fx	15,64	15,00	0%	5				5	1		1	1	8	51,16%	3	4	7	AVC
AVC	Sonico	SI	28	SoPRa Suino	F	PR	P-m-x	22,45	233,00	129%			5	5	10	1			1	12	53,46%	3	4	7	AVC
AVC	Sonico	SI	76	Vides	F	PR	P-m-x	15,90	170,00	188%			10		10	1			1	12	75,48%	4	3	7	AVC
AVC	Sonico	SI	80	Fobbia	Cvs	PR	C	17,50	5,00	0%	5	5			5	15			15	85,70%	4	3	7	AVC	
AVC	Sonico	SI	89	Mares	Cvs	PR	C	25,06	0,00	ns	5	5			3	13			1	14	55,88%	3	4	7	AVC
AVC	Sonico	NO	97	Val Forno	Cvs	PR	QuerCvs-C	27,53	0,00	ns	5	5			5	15			1	16	58,13%	3	4	7	AVC
BVC	Antichi Originari di Prestine	SI	13	Cvslombero	Cvs	Cvs	C-s-m	6,03	0,00	ns	5				5	1	1		1	8	132,73%	5	4	9	BVC
BVC	Antichi Originari di Prestine	SI	1	Travagnol	F	PR	P-s-m	11,98	195,40	154%					10	10	1		1	12	100,18%	5	3	8	BVC
BVC	Antichi Originari di Prestine	SI	2	Travagnolo	F	PR	P-s-m	9,95	376,40	80%					9	9	1		1	11	110,58%	5	3	8	BVC
BVC	Antichi Originari di Prestine	NO	7	Cvssta Novali	F	PR	A-Fx	16,11	169,90	124%	10				10	1	1		1	13	80,71%	4	4	8	BVC
BVC	Antichi Originari di Prestine	SI	15	Calvario	F	PR	P-sc-m	7,19	522,80	57%			7					1	8	111,26%	5	2	7	BVC	
BVC	Antichi Originari di Prestine	SI	18	Stabellelo	F	PR	A-Fx	15,88	0,00	ns	10				10	1			1	12	75,56%	4	3	7	BVC
BVC	Artogne	NO	8	Valle di Bassinaletto	F	PR	P-F-s	25,95	337,00	67%	4		22		26	1	1		1	29	111,35%	5	5	10	BVC
BVC	Artogne	NO	9	Val Majone	F	PR	P-F-s	29,00	180,00	125%	10		19		29	1	1		1	32	110,34%	5	5	10	BVC
BVC	Artogne	NO	3	Aiole	Cvs	PR	F-sbm-C	11,49	0,00	ns	10				10	1	1		1	13	113,15%	5	4	9	BVC
BVC	Artogne	NO	2a		Cvs	PR	F-sbm-C	2,77	0,00	ns	2				2	1			1	4	144,40%	5	3	8	BVC
BVC	Artogne	NO	2b		Cvs	PR	F-sbm-C	3,64	0,00	ns	3				3	1			1	5	123,63%	5	3	8	BVC
BVC	Artogne	NO	1	Maserade	Cvs	PR	C-fr	3,05	0,00	ns		3			3	1				4	132,79%	5	2	7	BVC
BVC	Artogne	NO	7	Sotto PRato SeCvsndino	F	PR	P-F-s	19,50	167,00	135%			15		15	1			1	17	87,18%	4	3	7	BVC
BVC	Bienno	NO	3	Plagne di r Ade	F	PR	O-O-t	18,15	63,00	0%				15	15	1		1	1	17	93,66%	4	3	7	BVC
BVC	Bienno	NO	4	Stelegarda	Cvs	PR	Ca-Fx	9,74	89,00	0%	9				9	1				10	102,67%	5	2	7	BVC
BVC	Bienno	NO	16	Cvsrna del Pino	Cvs	PR	Ca-Fx	11,19	65,00	0%	11				11	1				12	108,94%	5	2	7	BVC
BVC	Bienno	NO	20	Fles-Stelegarda	F	PR	P-m	4,32	110,00	0%			4		4	1				5	115,74%	5	2	7	BVC
BVC	Cividate Camuno	NO	1	Barberino-Bardisone	Cvs	TR	O-O-t	28,33	0,00	ns	17			11	28	1	1		1	31	108,02%	5	5	10	BVC
BVC	Cividate Camuno	SI	2	Pian di Campo	F	PR	L-t	22,21	43,00	0%					20	20	1		1	22	99,04%	4	3	7	BVC
BVC	Darfo Boario Terme	NO	39	Valle Ceriale	F	PR	P-F-s	17,35	189,00	149%			17		17	1	1		1	20	117,27%	5	4	9	BVC
BVC	Darfo Boario Terme	NO	28	Frere	Cvs	PR	C-s-mx	10,32	0,00	ns	5				5	1	1		1	8	77,49%	4	4	8	BVC
BVC	Darfo Boario Terme	NO	35	Piazza Montecchio	F	PR	P-F-s	14,01	120,00	235%			10		10	1	1		1	13	92,76%	4	4	8	BVC
BVC	Darfo Boario Terme	NO	46	MontiCvslo	Cvs	TR	C-s-x	37,88	0,00	ns				37	37		1	1	1	39	104,23%	5	3	8	BVC
BVC	Darfo Boario Terme	NO	14	Cunei	F	PR	Aa-s-t	4,29	556,30	58%			4		4	1				5	123,25%	5	2	7	BVC
BVC	Darfo Boario Terme	NO	27	Dosso Sella	Cvs	PR	C-s-mx	14,41	0,00	ns	5				5	1	1		1	8	55,51%	3	4	7	BVC
BVC	Darfo Boario Terme	NO	31	Vaghetto	Cvs	PR	C-s-m	9,21	0,00	ns	9				9			1		10	108,59%	5	2	7	BVC
BVC	Darfo Boario Terme	NO	55	Busnel-PRat de Sura	Cvs	PR	O-O-t	35,50	0,00	ns	5				5	1	1	1	1	9	25,35%	2	5	7	BVC
BVC	Darfo Boario Terme	NO	62	S.Giovanni	F	PR	P-F-c	23,50	233,20	121%			15		15	1	1		1	18	76,59%	3	4	7	BVC
BVC	Darfo Boario Terme	NO	29b	Mortaro	Cvs	PR	Op-s-x	1,15	0,00	ns	1				1			1		2	173,57%	5	2	7	BVC
BVC	Esine	NO	12	Guillo	F	PR	P-m	19,30	170,00	165%	10		10		20	1				21	108,81%	5	3	8	BVC
BVC	Esine	NO	16	Ligone superiore	F	PR	P-m	7,50	217,00	120%			7		7	1		1		9	120,00%	5	3	8	BVC
BVC	Esine	NO	25	PamiCvslo	Cvs	PR	C-Fx	30,20	76,00	237%	20				20	1	1		1	23	76,16%	4	4	8	BVC
BVC	Esine	NO	31	Selz	F	PR	P-m	46,20	20,00	1400%	12		3		15	1		1	1	18	38,96%	2	5	7	BVC
BVC	Gianico	NO	2	Solivelli	Cvs	PR	C	6,31	0,00	ns	6				6			1		7	115,87%	5	2	7	BVC
BVC	Gianico	NO	3	Piana Lovera	Cvs	PR	C	18,70	0,00	ns	18				18			1		19	101,60%	5	2	7	BVC
BVC	Gianico	NO	4	Aole Smerzone	Cvs	PR	C-F-m	24,60	0,00	ns	24				24			1		25	101,63%	5	2	7	BVC
BVC	Gianico	NO	5	Val Vedetta	Cvs	PR	C	8,22	0,00	ns	8				8			1		9	111,92%	5	2	7	BVC
BVC	Gianico	NO	7	Merone-Fontanino	Cvs	PR	F-sbm-s	19,11	0,00	ns	15				15	1			1	17	88,96%	4	3	7	BVC
BVC	Gianico	NO	27		F	PR	Aa-s-t	17,70	275,00	109%			17		17	1				18	101,69%	5	2	7	BVC
BVC	Gianico	NO	28	Smerza del Rizzol	F	PR	Aa-s-te	16,34	151,00	199%			16		16	1				17	104,04%	5	2	7	BVC
BVC	Prestine	NO	16	Valliselle	F	PR	P-st	3,00	227,70	0%			3		3	1	1		1	6	199,80%	5	4	9	BVC
BVC	Prestine	SI	3	Fontaneto	F	PR	Aa-m	18,79	461,50	76%			10	5	15	1	1		1	18	95,81%	4	4	8	BVC
BVC	Prestine	SI	4	Gras de le pùte	F	PR	Aa-m	18,92	515,20	68%			10	5	15	1	1		1	18	95,13%	4	4	8	BVC
DP	Incudine	NO	20	Gandosso-Faola	F	PR	P-m	16,90	231,00	0%			8		8	1		1	1	11	65,10%	3	4	7	DP

DP	Incudine	NO	21	Cvsrni delle Gerelle	F	PR	P-m	17,00	206,00	0%			12		12		1	1	14	82,35%	4	3	7	DP
DP	Incudine	NO	24	Taiade del PRis	F	PR	P-m	19,81	174,00	0%			8		8	1	1	1	11	55,53%	3	4	7	DP
DP	Incudine	NO	25	Dossei-Crosetta	F	PR	P-m	19,43	311,00	0%			8		8	1	1	1	11	56,61%	3	4	7	DP
DP	Incudine	NO	32	PRis	F	PR	P-m	18,71	393,00	0%			8		8	1	1	1	11	58,80%	3	4	7	DP
DP	Monno	NO	34	Dosso dei Boschi	F	PR	P-m-x	9,92	300,00	97%				7	7	1	1	1	10	100,77%	4	4	8	DP
DP	Monno	NO	30	Fratte	F	PR	P-m-x	20,52	203,00	129%				15	15	1		1	17	82,84%	4	3	7	DP
DP	Monno	NO	31	Bergamas	F	PR	P-m-x	15,71	335,00	81%				10	10	1		1	12	76,39%	4	3	7	DP
DP	Monno	NO	32	Dosso dei Frutti	F	PR	P-atm-s-x	35,46	289,00	92%				20	20	1	1	1	23	64,86%	3	4	7	DP
DP	Monno	NO	36	Dosso dei Frutti	F	PR	P-m-x	15,02	338,00	81%				10	10	1		1	12	79,87%	4	3	7	DP
DP	Monno	NO	43	Pedroe	F	PR	P-m-x	13,57	120,00	218%			8		2	10		1	11	81,09%	4	3	7	DP
DP	Ponte di Legno	NO	38	Soss	F	PR	P-m	11,70	298,00	91%			10		10	1		1	12	102,56%	5	3	8	DP
DP	Ponte di Legno	SI	5	Spiracalcaie	F	PR	P-m	9,70	236,00	114%				3	3	1	1	1	6	61,86%	3	4	7	DP
DP	Ponte di Legno	SI	27	Val Mala	F	PR	P-m	13,40	323,00	84%				5	5	1	1	1	8	59,72%	3	4	7	DP
DP	Ponte di Legno	NO	47	Pirli-Monti	F	PR	P-atm	14,80	76,00	316%				5	5	1	1	1	8	54,05%	3	4	7	DP
DP	Temù	NO	16	Casole	F	PR	L-P	6,46	234,00	90%				4	4	1		1	6	92,95%	4	3	7	DP
DP	Temù	SI	28	Val Varesola	F	TR	P-s-m	13,23	432,00	61%			3		2	5	1	1	7	52,91%	3	4	7	DP
DP	Temù	SI	29	PRafoiada	F	TR	P-s-m	19,33	443,00	60%			7		2	9	1	1	11	56,90%	3	4	7	DP
DP	Temù	SI	30	PRato Ada	F	TR	P-s-m	13,19	375,00	71%			5		2	7	1	1	9	68,25%	3	4	7	DP
DP	Temù	SI	31	Val Signora	F	TR	P-s-m	14,70	419,00	63%			5		2	7	1	1	9	61,24%	3	4	7	DP
DP	Temù	SI	33	Cassetto	F	TR	P-s-m	13,23	452,00	59%			5		2	7	1	1	9	68,05%	3	4	7	DP
DP	Temù	SI	34	Rive	F	TR	P-s-m	12,21	542,00	49%			5		2	7	1	1	9	73,70%	3	4	7	DP
DP	Temù	SI	35	Bedol Ł	F	TR	P-s-m	14,61	383,00	69%			5		2	7	1	1	9	61,62%	3	4	7	DP
DP	Temù	SI	47	Sotto Bedolina	F	TR	P-s-m	5,62	331,00	80%			2		2	4	1		5	88,92%	4	3	7	DP
DP	Temù	SI	72	Valli	F	PR	P-s-m	18,42	485,00	57%			8			8	1	1	11	59,70%	3	4	7	DP
DP	Vezza d'Oglio	SI	99	Rive	F	PR	P-s-m	11,61	121,00	231%			6		5	11		1	12	103,36%	5	3	8	DP
DP	Vezza d'Oglio	NO	21	Cvsnvaiole Nord	F	PR	P-s-m	11,74	127,00	177%			5		5	10	1		11	93,70%	4	3	7	DP
DP	Vezza d'Oglio	NO	22	Cvsnvaiole	F	PR	P-m	16,36	353,00	59%			5		5	10	1	1	12	73,35%	3	4	7	DP
DP	Vezza d'Oglio	NO	33	Campacc	F	PR	P-m-x	6,47	20,00	1125%			3		2	5		1	6	92,74%	4	3	7	DP
DP	Vezza d'Oglio	NO	34	Rovere	F	PR	P-m-x	17,48	168,00	134%			5		5	10	1	1	12	68,65%	3	4	7	DP
DP	Vezza d'Oglio	SI	58	Camparoi	F	PR	P-m	21,14	346,00	81%			5		5	10	1	1	12	56,76%	3	4	7	DP
DP	Vezza d'Oglio	SI	100	Villaggio Turistico	F	PR	P-s-m	12,78	276,00	101%				10	10	1		1	12	93,90%	4	3	7	DP
DP	Vione	SI	51	Valzerù Basso	F	PR	P-s-m	25,23	412,00	70%			7		2	9	1	1	12	47,57%	2	5	7	DP
DP	Vione	SI	52	Valzerù Basso	F	PR	P-s-m	39,53	420,00	69%			8		5	13	1	1	16	40,47%	2	5	7	DP
DP	Vione	SI	53	Valzerù Basso	F	PR	P-s-m	16,15	283,00	102%			5		2	7	1	1	9	55,74%	3	4	7	DP
PB	Braone	SI	5	Chiesabuona	F	PR	P-s-m	15,38	402,00	72%			5		5	10	1	1	13	84,53%	4	5	9	PB
PB	Braone	SI	6	Valzel di Rene	F	PR	P-m-x	15,81	283,00	93%			5		5	10	1	1	13	82,23%	4	5	9	PB
PB	Braone	SI	1	Spiazole Basse	F	PR	P-m-x	4,18	309,00	85%				4	4	1	1		6	143,54%	5	3	8	PB
PB	Braone	SI	19	Taiadel	F	PR	P-m-x	13,90	120,00	205%	10			4		14	1		15	107,91%	5	3	8	PB
PB	Braone	SI	11	Dossinal	F	PR	P-m-x	12,21	220,00	112%				12		12	1		13	106,47%	5	2	7	PB
PB	Braone	SI	23	Spasegne	Cvs	PR	C-s-mx	8,27	70,00	0%	8					8		1	9	112,09%	5	2	7	PB
PB	Breno	SI	9	Caffaro	F	PR	P-atm-c	14,10	314,00	89%					8	8	1	1	11	78,04%	4	3	7	PB
PB	Ceto	SI	27	Gazolo e Val del Tuf	Cvs	PR	O-Q-t	16,26	57,00	0%	3		13			16	1	1	18	110,70%	5	4	9	PB
PB	Ceto	SI	26	Spias de Vich	Cvs	PR	O-Q-t	18,74	72,00	0%	5		5			10	1		12	64,03%	3	4	7	PB
PB	Ceto	SI	53	Soset e Spias Ł-Àle	F	PR	L-t	10,95	116,00	172%					5	5	1	1	8	73,06%	3	4	7	PB
PB	Ceto	SI	56	Valzei Freschi	F	PR	P-s-m	24,41	321,00	90%			5		2	7	1	1	10	40,97%	2	5	7	PB
PB	Ceto	SI	26a	Spias de Vich	Cvs	PR	O-Q-t	13,81	70,00	0%	4		8			12	1		13	94,13%	4	3	7	PB
PB	Cimbergo	SI	9	Media Cvssta PRadello	F	PR	P-m	10,39	338,00	79%				5		5	1	1	8	77,01%	4	4	8	PB
PB	Cimbergo	SI	12	Val Varesola Alta	F	PR	P-m	9,18	251,00	106%				5		5	1	1	8	87,15%	4	4	8	PB
PB	Cimbergo	SI	15	Mastellino	F	PR	P-m	21,98	40,00	632%			10			10	1	1	14	63,69%	3	5	8	PB
PB	Cimbergo	NO	17	Campanine	Cvs	PR	C	10,61	130,00	15%	3		4			7		1	9	84,81%	4	4	8	PB
PB	Cimbergo	SI	23	Cvssta di Dam	F	PR	P-m	10,97	277,00	96%				3	3	1	1	1	7	63,79%	3	5	8	PB
PB	Cimbergo	SI	31	Sotto NiCvsl	F	PR	P-m	9,18	185,00	144%				8		8		1	10	108,88%	5	3	8	PB
PB	Cimbergo	SI	5	Cvsata di Val PRedella	F	PR	P-m	11,53	160,00	0%				5		5	1	1	8	69,39%	3	4	7	PB
PB	Cimbergo	SI	14	Mastellino-Baite di Dam	F	PR	P-m	11,35	20,00	1264%				5			5	1	8	70,51%	3	4	7	PB

PB	Cimbergo	NO	18	Sotto Cimbergo	Cvs	PR	C	7,43	130,00	15%	5				5		1	1	7	94,21%	4	3	7	PB	
PB	Cimbergo	SI	25	SoPRa Ponte Sergio	F	PR	P-m	15,45	255,00	105%			2	2	1	1	1	1	6	38,85%	2	5	7	PB	
PB	Cimbergo	SI	26	SoPRa Ponte Clavasso	F	PR	P-smb	18,93	317,00	90%			5	3	8		1	1	10	52,82%	3	4	7	PB	
PB	Frazionisti di Astrio	SI	a1	Orseno	F	PR	P-sc	21,65	530,00	49%			10		10	1	1	1	13	60,05%	3	4	7	PB	
PB	Frazionisti di Pescarzo	SI	p4	Plagna-Plagnù-Biole	F	PR	P-sc	15,84	315,00	83%		10			10	1		1	12	75,77%	4	3	7	PB	
PB	Losine	NO	15	Crespalone-Pontera	Cvs	PR	O-O-t	14,33	4,40	0%	5		3		8	1	1	1	12	83,73%	4	6	10	PB	
PB	Losine	NO	16	Crespalone-Cvsta de Darf	Cvs	PR	O-O-t	15,48	0,00	ns	10			5	15			1	16	103,38%	5	3	8	PB	
PB	Losine	NO	21	Foppe-Camere	Cvs	PR	O-O-t	13,65	0,00	ns	5			5	10			1	11	80,58%	4	3	7	PB	
PB	Niardo	SI	8	Fontanelle-Cvssta Vaga	F	PR	Q-T-A	12,15	130,00	0%	4		8		12	1		1	15	123,44%	5	5	10	PB	
PB	Niardo	SI	23	Slavazzone	F	PR	F-Aa	13,31	302,00	0%			8	5	13			1	14	101,45%	5	3	8	PB	
PB	Niardo	SI	24	Madonnina-Foraschel	F	PR	F-Aa	14,68	272,00	0%			3	10	13			1	14	91,98%	4	3	7	PB	
PB	Niardo	SI	25	PRedateta	F	PR	F-Aa	10,05	192,00	0%			2	7	9			1	10	94,48%	4	3	7	PB	
PB	Niardo	SI	28	Sfascade-Scable-Fontane	F	PR	Q-T-App	24,64	240,00	0%			4	11	15	1		1	17	68,98%	3	4	7	PB	
PB	Paspardo	NO	54	Deria - Tre Pini	Cvs	PR	C	20,03	0,00	ns	15	5			20		1	1	22	109,86%	5	3	8	PB	
PB	Paspardo	NO	55	Deria	Cvs	PR	C	15,36	0,00	ns	10	5			15		1	1	17	110,68%	5	3	8	PB	
PB	Paspardo	NO	56	Scale di Paspardo	Cvs	PR	C	20,21	0,00	ns	10	10			20		1	1	22	108,87%	5	3	8	PB	
PB	Paspardo	SI	41	CadinoCvslo	F	PR	P-m	13,09	0,00	ns			8		8	1		1	10	76,37%	4	3	7	PB	
PB	Paspardo	NO	57	Scale di Paspardo	Cvs	PR	C	17,16	0,00	ns	10	2			12		1	1	14	81,59%	4	3	7	PB	
PB	Paspardo	NO	58	Deria	Cvs	PR	C	24,93	0,00	ns	18	2			20			1	21	84,24%	4	3	7	PB	
PC	Angolo Terme	NO	9	Valle Bilinghera	F	PR	P-F-c-x	13,27	190,00	137%			13		13	1		1	15	113,08%	5	3	8	PC	
PC	Angolo Terme	NO	19		F	PR	P-sc-m-c	9,25	258,00	101%			9		9	1			10	108,09%	5	2	7	PC	
PC	Angolo Terme	NO	20	Botta	F	PR	P-sc-m-c	9,96	256,00	109%			7		7	1		1	9	90,32%	4	3	7	PC	
PC	Borno	NO	66	Lova	F	PR	P-sc-atm-c	10,62	180,00	116%			3	5	8	1		1	10	94,12%	4	4	8	PC	
PC	Borno	NO	67	Lova	F	PR	P-sc-atm-c	12,24	160,00	130%			3	5	8	1	1	1	11	89,86%	3	5	8	PC	
PC	Borno	NO	69	Poia di Lova	F	PR	P-sc-atm-c	19,22	246,00	122%			3	10	13	1		1	15	78,03%	4	4	8	PC	
PC	Borno	NO	11	Paghera-Monte Altissimo	F	TR	P-sc-atm-c	38,30	130,00	215%			20		20	1	1	1	23	60,06%	3	4	7	PC	
PC	Borno	NO	70	Palette-Plagnole-Ruch	F	PR	P-sc-c	9,88	442,00	72%		3		3	6	1		1	8	81,00%	3	4	7	PC	
PC	Frazionisti di Mazzunno	NO	18	Valloina	F	PR	F-m-c	11,01	80,00	0%			4		4	1	1	1	8	72,66%	3	5	8	PC	
PC	Frazionisti di Mazzunno	NO	19	Smerse dell'albera	F	PR	F-m-c	11,10	80,00	0%			2		2	1	1	1	6	54,07%	3	5	8	PC	
PC	Frazionisti di Mazzunno	NO	1	Roncaie basse	F	PR	P-sc-m	18,85	185,00	0%			13		13	1	1		15	79,56%	4	3	7	PC	
PC	Frazionisti di Mazzunno	NO	4	Dossi	F	PR	P-F-c	12,27	100,00	0%			1		1	1	1	1	5	40,75%	2	5	7	PC	
PC	Frazionisti di Mazzunno	NO	10	Culma	F	PR	P-sc-m	6,61	180,00	0%			2		2	1	1	1	5	75,63%	3	4	7	PC	
PC	Frazionisti di Mazzunno	NO	16	Ach	Cvs	PR	O-O-t	13,33	0,00	ns			5		5	1	1	1	8	60,00%	3	4	7	PC	
PC	Frazionisti di Mazzunno	NO	17	PRede	F	PR	F-m-c	8,84	80,00	0%			1		1	1	1	1	5	56,54%	2	5	7	PC	
PC	Frazionisti di Mazzunno	NO	23	Pla alta	Cvs	PR	O-O-t	7,03	0,00	ns			7		7		1		8	113,87%	5	2	7	PC	
PC	Frazionisti di Mazzunno	NO	25	Cvsnfine alto	F	PR	A-F	23,64	0,00	ns			9		9	1	1	1	12	50,77%	3	4	7	PC	
PC	Lozio	NO	14	Vai Lode	F	PR	P-sc-m	16,72	332,00	79%			2		2	1	1	1	5	29,91%	2	5	7	PC	
PC	Lozio	NO	18	Paghera dei Socchi	F	PR	P-sc-m	7,28	130,00	187%			3		3		1	1	6	82,43%	3	4	7	PC	
PC	Lozio	NO	19	Sorgente	F	PR	P-F-c	13,47	125,00	166%			3		3	1	1	1	7	48,26%	2	5	7	PC	
PC	Lozio	NO	20	Paghera dei Socchi	F	PR	Aa-c	10,86	529,00	60%			3		3	1	1	1	6	50,67%	3	4	7	PC	
PC	Lozio	NO	23	Gras	F	PR	P-sc-m	15,03	316,00	83%			2		2	1	1	1	6	36,60%	2	5	7	PC	
PC	Malegno	SI	21	Fontanazza	F	PR	P-atm	14,67	90,00	0%			10		10			1	12	81,79%	4	3	7	PC	
PC	Malegno	SI	22	Vajuga	F	PR	P-atm	22,27	110,00	0%			20		20			1	1	22	98,80%	4	3	7	PC
PC	Ossimo	NO	22	Muralt	F	PR	P-m-x	6,80	178,00	117%			4		4	1		1	6	88,30%	4	3	7	PC	
PC	Ossimo	NO	40	Dossi del Cerreto	Cvs	PR		39,76	53,00	0%			10		10	20	1		1	22	55,33%	3	4	7	PC
PC	Piancogno	NO	9	Valli	Cvs	PR	O-O-t	8,46	20,00	665%		8			8		1	1	10	118,15%	5	3	8	PC	
PC	Piancogno	NO	1	Valsorda	Cvs	PR	O-O-t	30,84	0,00	ns	5	10			15		1	1	17	55,12%	3	4	7	PC	
PC	Piancogno	NO	7	Ribolda	Cvs	PR	O-O-t	36,49	10,00	1080%	5	10			15		1	1	18	49,33%	2	5	7	PC	
VA	Capo di Ponte	NO	1	Valiganiga	F	PR	P-sc	7,80	135,00	124%			7		7	1		1	10	128,21%	5	4	9	VA	
VA	Capo di Ponte	NO	2	Dosso	F	PR	P-sc-m	8,10	140,00	126%			8		8	1		1	11	135,80%	5	4	9	VA	
VA	Capo di Ponte	NO	3	Paghera	F	PR	P-sc-s-x	8,20	276,00	95%			8		8	1		1	11	134,15%	5	4	9	VA	
VA	Capo di Ponte	NO	4	Sponde Val Zeren	F	PR	P-sc-s-x	6,12	174,00	120%			6		6	1		1	9	147,13%	5	4	9	VA	
VA	Capo di Ponte		31	Seradina	Cvs	TR	C-s-c	8	0	ns	3	2			3	8			8	95,46%	4	3	7	VA	
VA	Cerveno	NO	13	Gibezza	Cvs	PR	O-O-fd	18,14	0,00	ns			2		2	1		1	5	27,56%	2	5	7	VA	

VA	Malonno	NO	19	Goi-Long	F	PR	P-atm-m	15,09	257,00	81%				10		10	1			1	12	79,52%	4	3	7	VA
VA	Malonno	NO	36	SoPRa Varagnola	Cvs	PR	F-m-s-m	14,89	46,00	0%	15					15	1				16	107,44%	5	2	7	VA
VA	Ono San Pietro	NO	1	Pagherin	Cvs	TR	O-O-t	9,63	103,00	121%					6	6	1				8	83,07%	4	3	7	VA
VA	Paisco Loveno	NO	5	Bedole	Cvs	PR	C	9,61	52,00	231%	5					5	1		1	1	8	83,25%	4	4	8	VA
VA	Paisco Loveno	NO	4	Orbidolo	F	PR	L-t	17,90	153,00	125%				8	2	10	1			1	12	67,04%	3	4	7	VA
VA	Sellero	NO	9	Longande	Cvs	RCS	C-s-x	9,24	0,00	ns	7				2	9	1			1	11	113,66%	5	4	9	VA
VA	Sellero	NO	2	Dos Morant	Cvs	PR	Qp-s-x, var. C	19,09	462,00	0%	15					15	1		1	1	18	94,29%	4	4	8	VA
VA	Sellero	NO	7	Tasseti	Cvs	RCS	C-s-x	16,77	1223,00	0%	15					15	1			1	17	101,38%	5	3	8	VA
VA	Sellero	NO	12	Campuli	Cvs	RCS	C-s-x	7,08	0,00	ns	7					7	1			1	9	123,56%	5	3	8	VA
VA	Sellero	NO	16	San Carlo	Cvs	RCS	C-s-x	19,36	841,00	0%	13				2	15	1			1	17	87,82%	4	4	8	VA
VA	Sellero	NO	1	Carbonere	Cvs	PR	Qp-s-x, var. C	16,18	435,00	0%	7				3	10	1			1	12	71,09%	3	4	7	VA
VA	Sellero	NO	3	Dos della Olta	Cvs	PR	Qp-s-x, var. C	18,60	360,00	0%	4	1				5	1		1	1	8	43,01%	2	5	7	VA
VA	Sellero		6	La Marsa	Cvs	RCS	C-s-x, var. Qp	13,75	0,00	ns	10				1	11				1	12	87,28%	4	3	7	VA
VA	Sellero	NO	10	Berch	Cvs	RCS	C-s-x	13,32	2092,00	0%	8				2	10	1				11	82,61%	4	3	7	VA
VA	Sellero	NO	14	Castel Grant	Cvs	RCS	C-s-x	16,90	2709,00	0%	9				1	10	1			1	12	70,99%	3	4	7	VA
VA	Sellero	NO	15	La Val	Cvs	RCS	C-s-x	13,13	1024,00	0%	5				2	7	1			1	9	68,52%	3	4	7	VA
VA	Sellero	NO	41		F	PR	P-s-m	15,50	131,00	159%				15		15	1				16	103,22%	5	2	7	VA
VA	Sellero		55	Carona	Cvs	TR	Qp-s-x	4,84	0,00	ns					5	5				1	6	120,67%	5	2	7	VA





TABELLA DELLE STRADE PROPOSTE A PROGETTO

Codice Id.	Comune censuario	C.F.	Nome	Intervento proposto	Stima dei costi (€)
ART-01-BVC	Artogne	BVC	Albere-Prato Secondino	Realizzazione tratto finale di collegamento	100.000,00
GIA-01-BVC	Gianico	BVC	Costa del Vallone Vedetta	Manutenzione straordinaria	100.000,00
GIA-02-BVC	Gianico	BVC	Merane	Manutenzione straordinaria e allargamento	60.000,00
DAR-01-BVC	Darfo B.T.	BVC	Mortano	Manutenzione straordinaria e pavimentazione	60.000,00
DAR-02-BVC	Darfo B.T.	BVC	Rineto	Manutenzione straordinaria e pavimentazione	60.000,00
DAR-03-BVC	Darfo B.T.	BVC	Fucine-Rovinazza	Manutenzione straordinaria e prolungamento finale	80.000,00
DAR-04-BVC	Darfo B.T.	BVC	Rovinazza-Dosso Rognone	Allargamento	400.000,00
DAR-05-BVC	Darfo B.T.	BVC	Gorzone-Pianeze-Paltressino	Allargamento e rifacimento murature di sostegno	200.000,00
ESI-01-BVC	Esine	BVC	Tezze-Val Casega-Splasere	Allargamento e rifacimento murature di sostegno	100.000,00
ESI-02-BVC	Esine	BVC	Castellazzo-Costaro	Allargamento e riqualificazione mulattiera esistente	250.000,00
BIE-01-BVC	Bienno	BVC	Casinetto	Manutenzione straordinaria primo tratto e nuova realizzazione	150.000,00
BIE-02-BVC	Bienno	BVC	Malga Lavena-Malga Cavallaro	Nuova realizzazione	120.000,00
BIE-03-BVC	Bienno	BVC	Ronzone-Val delle Valli	Pavimentazione	50.000,00
ANG-01-PC	Angolo T.	PC	San Giovanni	Manutenzione straordinaria	100.000,00
ANG-02-PC	Angolo T.	PC	Fornaci-Prave	Manutenzione straordinaria	100.000,00
BOR-01-PC	Borno	PC	Lazzaretto-Plai	Manutenzione straordinaria	100.000,00
BOR-02-PC	Borno	PC	Val Cala-Zumella	Pavimentazioni	150.000,00
PCN-01-PC	Piancogno	PC	Dassine-Particella 12	Nuova realizzazione	150.000,00
PCN-02-PC	Piancogno	PC	Mandolini-Dosso	Allargamento	150.000,00
OSS-01-PC	Ossimo	PC	Predenar-Pozza Baleggie	Pavimentazione	100.000,00
OSS-02-PC	Ossimo	PC	Feit-Particella 22	Nuova realizzazione	80.000,00
OSS-03-PC	Ossimo	PC	Valle di Doane – Particella 14	Manutenzione straordinaria	80.000,00
MAL-01-PC	Breno	PC	Ponte Fontanazzo-Bazena	Manutenzione straordinaria e rifacimento ponti	200.000,00
LOZ-01-PC	Lozio	PC	Villa-Onder	Manutenzione straordinaria	200.000,00
LOZ-02-PC	Lozio	PC	Laveno-Col de l'Oca	Manutenzione straordinaria	80.000,00
LOS-01-PB	Losine	PB	Losine-Crespalone-Norone	Nuova realizzazione in prolungamento	150.000,00
NIA-01-PB	Niardo	PB	Niardo-Casigola-Foppa	Manutenzione straordinaria	80.000,00
BRA-01-PB	Braone	PB	Braone - Piazze	Manutenzione straordinaria	200.000,00
BRA-02-PB	Braone	PB	Negola - Palobbia	Manutenzione straordinaria	150.000,00
BRA-03-PB	Braone	PB	Acquedotto - Palobbia	Manutenzione straordinaria	100.000,00
CIM-01-PB	Cimbergo	PB	Mastellino-Volano	Manutenzione straordinaria	100.000,00
PAS-01-PB	Paspardo	PB	Pusolo-Caline-Pra' d'Albi	Pavimentazione	150.000,00
PAS-02-PB	Paspardo	PB	Ruinada-Baite Cadinoclo	Nuova realizzazione	150.000,00
CER-01-VA	Cerveno	VA	Strada del Monte-Particella 11	Nuova realizzazione	100.000,00
CER-02-VA	Cerveno	VA	Sendini	Allargamento e pavimentazione	150.000,00
CAP-01-VA	Capo di Ponte	VA	Valserta-Dosso	Allargamento e pavimentazione	200.000,00
SEL-01-VA	Sellero	VA	Valle Fratta	Manutenzione straordinaria	100.000,00
PAI-01-VA	Paisco Loveno	VA	Bedole	Manutenzione straordinaria	100.000,00
PAI-02-VA	Paisco Loveno	VA	Scontana	Allargamento	80.000,00

MAL-01-VA	Malonno	VA	Vallicella – Case Alben	Allargamento	250.000,00
CED-01-AVC	Cedegolo	AVC	Campolungo-Dosso di Grevo	Allargamento	150.000,00
CEV-01-AVC	Cevo	AVC	Andrista-Bedolina-Carvignone	Nuova realizzazione	200.000,00
CEV-02-AVC	Cevo	AVC	Castavel-Malghe Anduà	Nuova realizzazione	250.000,00
SAV-01-AVC	Saviore d. A.-Cevo	AVC	Ponte-Baulé-Fienili Molini	Manutenzione straordinaria	150.000,00
SAV-02-AVC	Saviore d. A	AVC	Fienili Radizzole-Fienili Alva	Nuova realizzazione	300.000,00
SAV-03-AVC	Saviore d. A	AVC	Plot Campana – Plà Lonc	Nuova realizzazione	200.000,00
BZD-01-AVC	Berzo Demo	AVC	Ramponi-Feito	Allargamento	150.000,00
BZD-02-AVC	Berzo Demo	AVC	Palàm Plaé - Loa	Nuova realizzazione	100.000,00
BZD-03-AVC	Berzo Demo	AVC	Loa – Malga Olda	Pavimentazione	100.000,00
SON-01-AVC	Sonico	AVC	Gnecco – Particella 24	Nuova realizzazione	200.000,00
SON-02-AVC	Sonico	AVC	Strada Vecchia Stablo	Nuova realizzazione	200.000,00
SON-03-AVC	Sonico-Edolo	AVC	Pradasella – Brusegada – S. Maria	Manutenzione straordinaria e nuova realizzazione	200.000,00
EDO-01-AVC	Edolo	AVC	Via Torte – confine Corteno	Manutenzione straordinaria	100.000,00
EDO-02-AVC	Edolo	AVC	Vico – Bedole – Osnale	Manutenzione straordinaria e nuova realizzazione	300.000,00
COR-01-AVC	Corteno Golgi	AVC	Brandét – Cascina Tre Monti	Nuova realizzazione	250.000,00
COR-02-AVC	Corteno Golgi	AVC	Bratte – Premalt	Pavimentazione	100.000,00
INC-01-DP	Incodine	DP	Acqua Marcia –Fladone - Mezul Confine Vezza d'Oglio	Manutenzione straordinaria	200.000,00
VV-01-DP	Vezza d'Oglio-Vione	DP	Val Paghera – Pormina – Confine Vione - Stadolina	Manutenzione straordinaria	200.000,00
TOTALE					8.630.000,00

